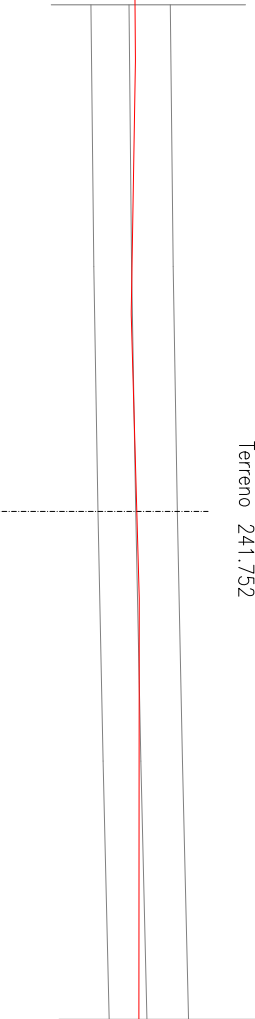


PERFILES TRANSVERSALES CALLE "Vía Láctea"

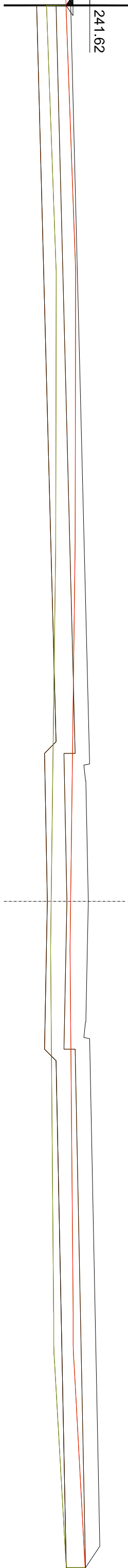
desmonte	0.000
terroplén	0.000
suelo s.	0.000
Capa Vegetal	0.000

0+000  
Resante 242.230  
Terreno 241.752



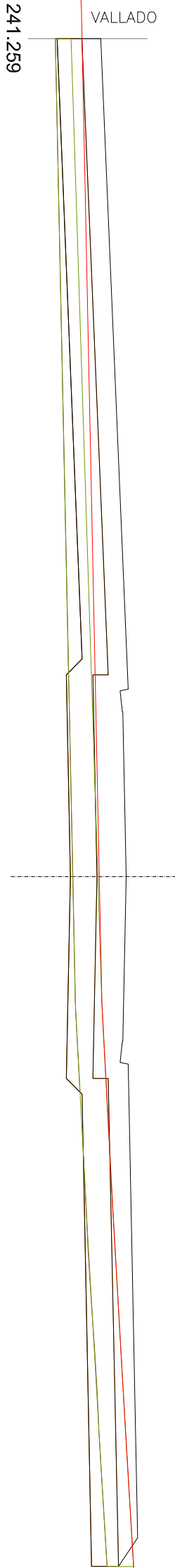
desmonte	4.843
terroplén	1.863
suelo s.	19.904
Capa Vegetal	20.042

0+020  
Resante 242.190  
Terreno 241.736



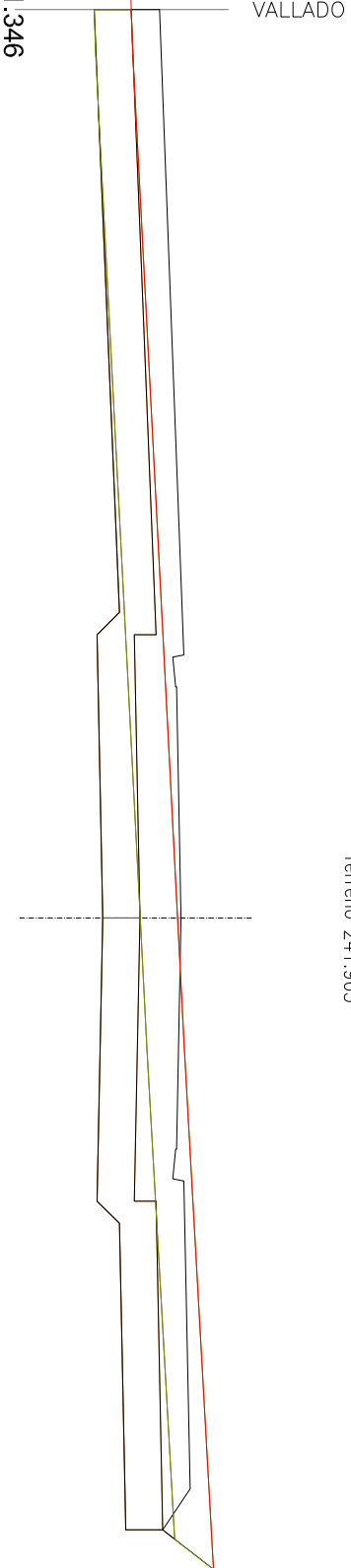
desmonte	1.795
terroplén	1.762
suelo s.	14.151
Capa Vegetal	12.526

0+040  
Resante 242.020  
Terreno 241.459



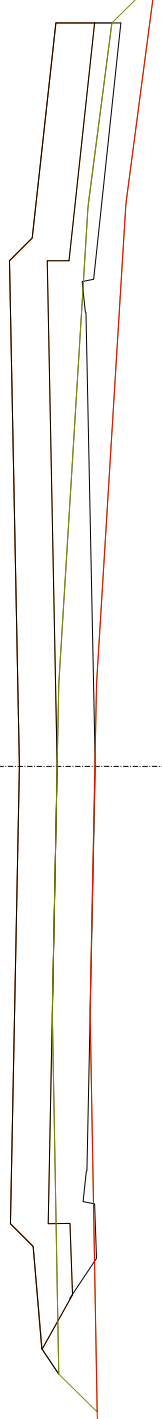
desmonte	6.987
terroplén	0.000
suelo s.	10.165
Capa Vegetal	10.355

0+060  
Resante 242.012  
Terreno 241.956



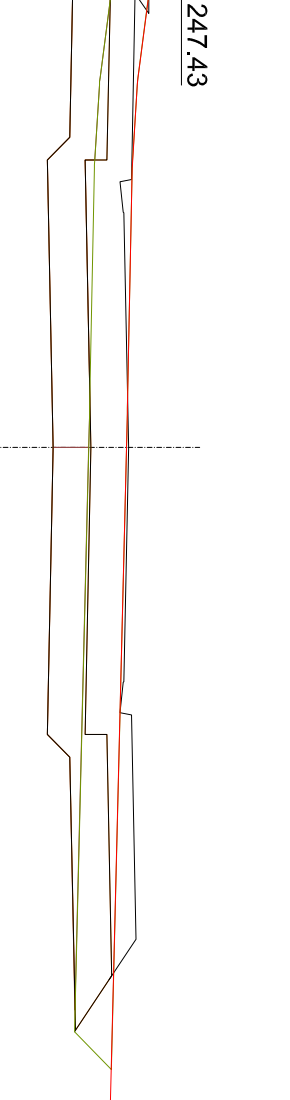
desmonte	10.875
terroplén	0.000
suelo s.	8.712
Capa Vegetal	9.203

0+000  
Resante 247.600  
Terreno 247.536



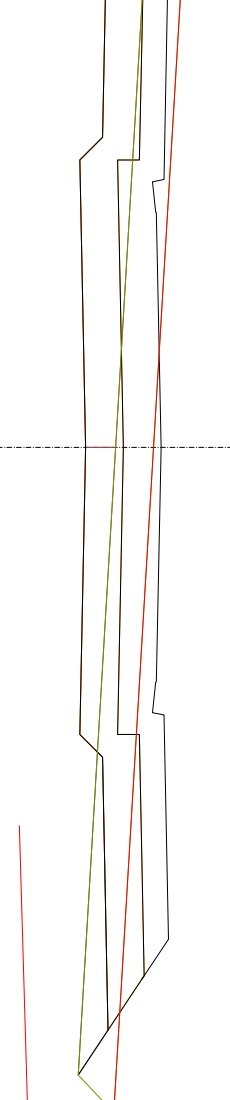
desmonte	4.923
terroplén	0.000
suelo s.	6.741
Capa Vegetal	6.990

0+020  
Resante 247.160  
Terreno 247.132



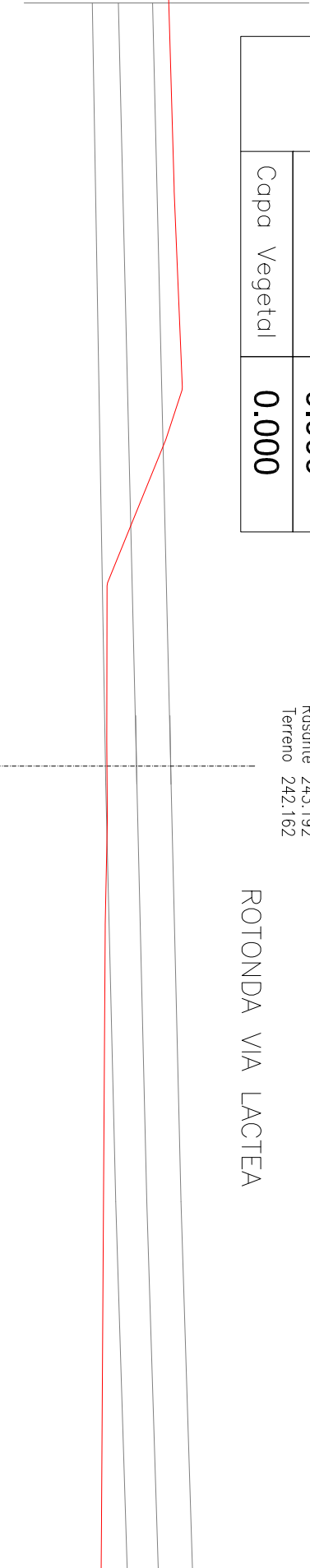
desmonte	4.385
terroplén	0.882
suelo s.	6.741
Capa Vegetal	7.275

0+040  
Resante 246.638  
Terreno 245.357



desmonte	0.000
terroplén	0.000
suelo s.	0.000
Capa Vegetal	0.000

0+105  
Resante 243.192  
Terreno 242.162



ROTONDA VIA LACTEA

EDIFICIO

242.977

EDIFICIO

241.603

EDIFICIO

EDIFICIO

241.62

EDIFICIO

241.441 241.493

EDIFICIO

EDIFICIO

243.475 243.490

EDIFICIO

243.392

EDIFICIO

241.039

EDIFICIO

249.646

EDIFICIO

248.867

EDIFICIO

247.43

PROYECTO DE URBANIZACION

del Area de Intervención F-57-8

ENERO 2008



NOTAS:



LOS INGENIEROS DE CAMINOS, C. Y P.,  
J. ANTONIO ALONSO GARCIA, FELIX ROYO MILLAN

LOS ARQUITECTOS,  
MANUEL FERNANDEZ RAMIREZ, HECTOR FERNANDEZ ELORZA

proyecto - red viaria  
perfiles transversales  
calle Vía Láctea

ESCALA: 1/100  
PU.05  
03.05  
REF: 1578-050309