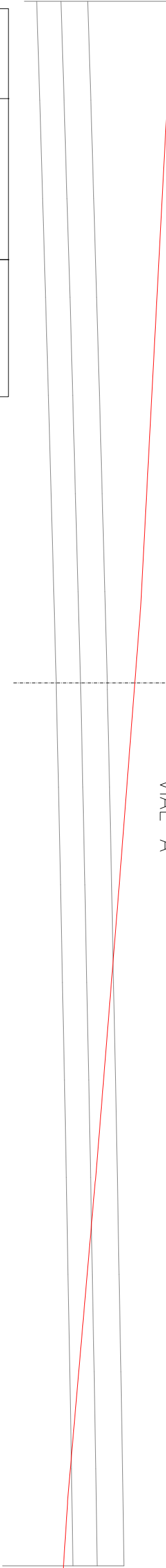


P. TRANSVERSALES C. "Osa Menor"


desmonte	0.000
terraplén	0.000
Superficie suelo s.	0.000
Copa Vegetal	20.000

0+000
Rosante 247.420
Terreno 247.387
VIAL-A



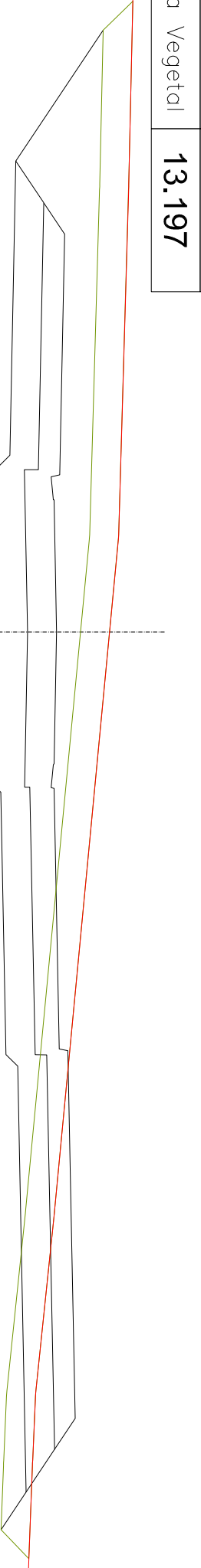
desmonte	25.805
terraplén	0.445
Superficie suelo s.	11.589
Copa Vegetal	13.623

0+020
Rosante 247.240
Terreno 248.512



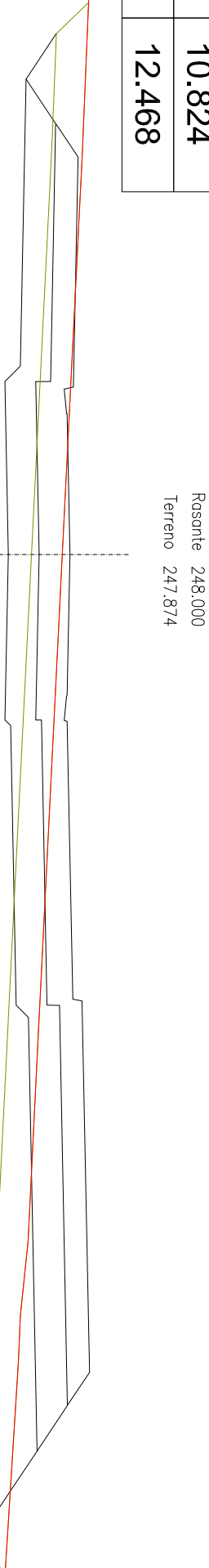
desmonte	21.870
terraplén	1.111
Superficie suelo s.	11.206
Copa Vegetal	13.197

0+040
Rosante 247.770
Terreno 248.682



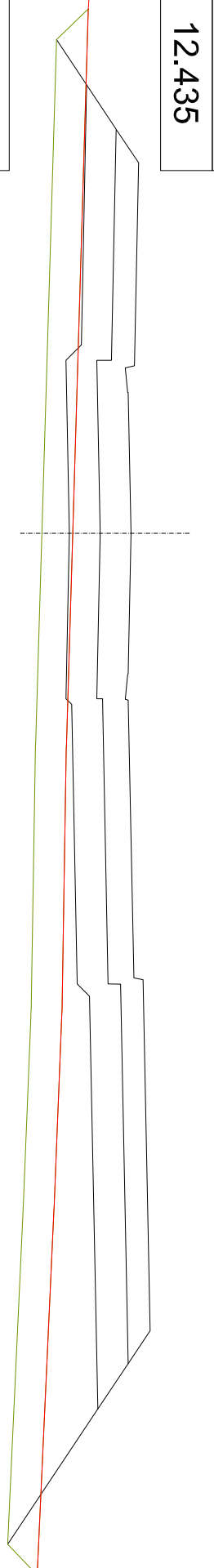
desmonte	4.676
terraplén	4.999
Superficie suelo s.	10.824
Copa Vegetal	12.468

0+060
Rosante 248.000
Terreno 247.814



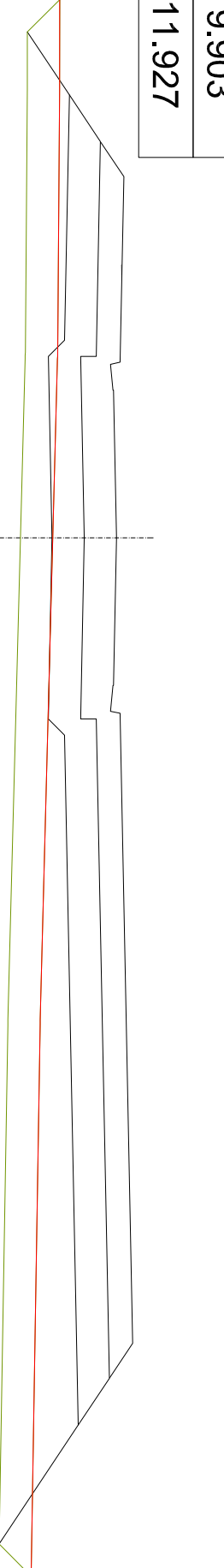
desmonte	0.000
terraplén	17.117
Superficie suelo s.	10.441
Copa Vegetal	12.435

0+080
Rosante 248.230
Terreno 247.284



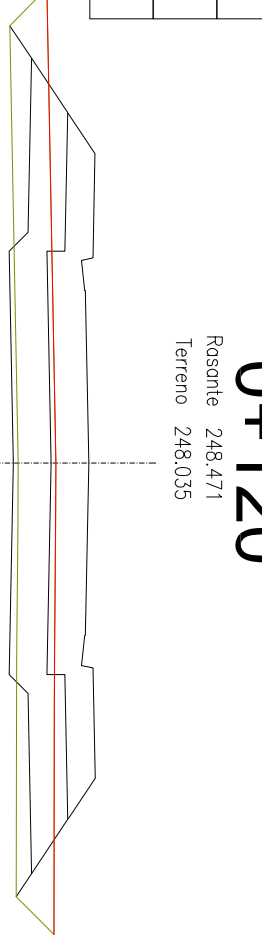
desmonte	0.000
terraplén	17.169
Superficie suelo s.	9.903
Copa Vegetal	11.927

0+100
Rosante 248.406
Terreno 247.420



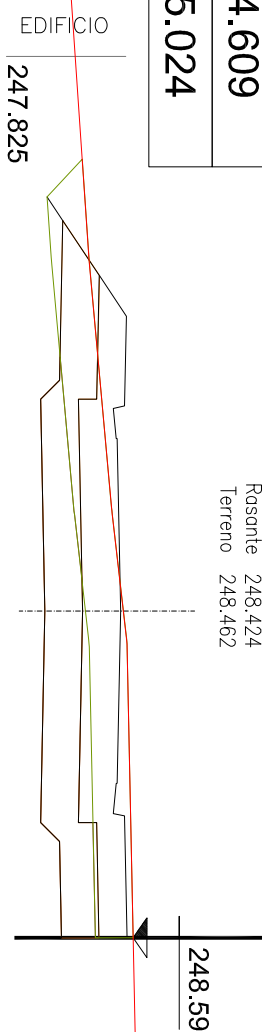
desmonte	0.425
terraplén	1.072
Superficie suelo s.	5.072
Copa Vegetal	6.009

0+120
Rosante 248.471
Terreno 248.035



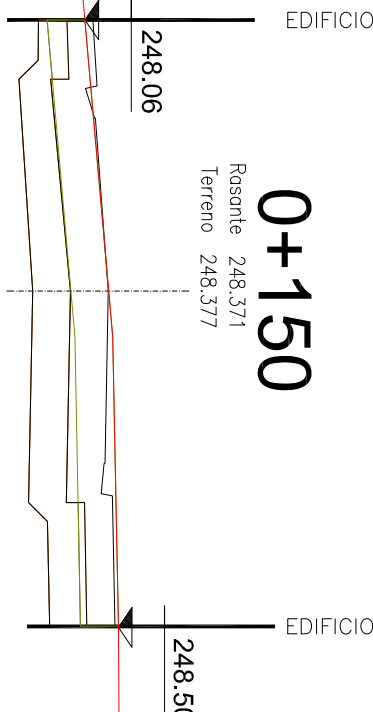
desmonte	3.310
terraplén	0.206
Superficie suelo s.	4.609
Copa Vegetal	5.024

0+140
Rosante 248.424
Terreno 248.462



desmonte	3.541
terraplén	0.000
Superficie suelo s.	3.867
Copa Vegetal	4.001

0+150
Rosante 248.371
Terreno 248.377




desmonte	5.675
terraplén	1.054
Superficie suelo s.	8.157
Copa Vegetal	9.330

0+000
Rosante 248.035
Terreno 248.035




desmonte	6.564
terraplén	1.607
Superficie suelo s.	8.223
Copa Vegetal	9.637

0+020
Rosante 248.300
Terreno 248.305



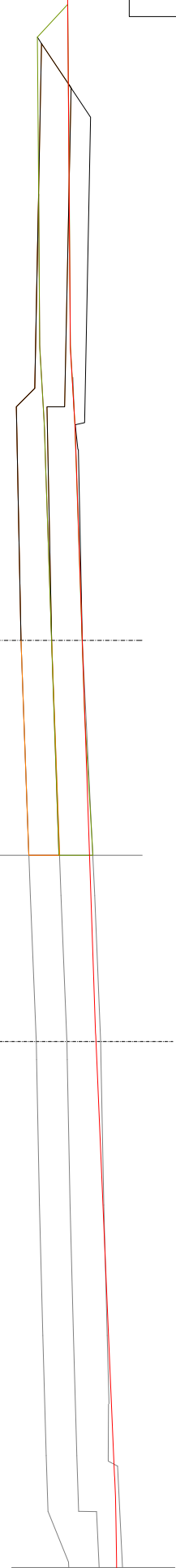
desmonte	6.494
terraplén	1.208
Superficie suelo s.	8.157
Copa Vegetal	9.553

0+040
Rosante 247.060
Terreno 247.065



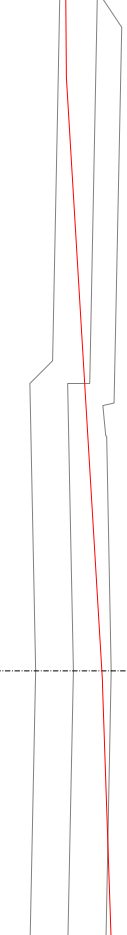
desmonte	3.763
terraplén	0.000
Superficie suelo s.	6.442
Copa Vegetal	6.851

0+060
Rosante 245.820
Terreno 245.694



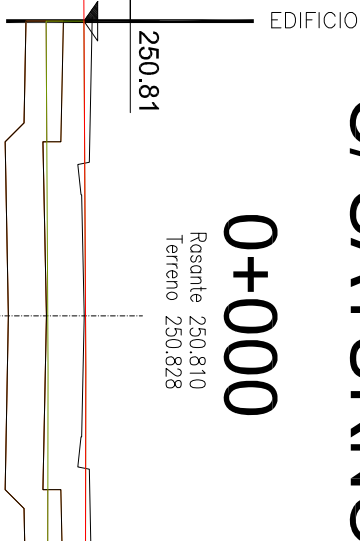
desmonte	0.000
terraplén	0.000
Superficie suelo s.	0.000
Copa Vegetal	0.000

0+067
Rosante 245.975
Terreno 245.075




desmonte	3.613
terraplén	0.000
Superficie suelo s.	4.419
Copa Vegetal	4.876

0+000
Rosante 250.810
Terreno 250.828



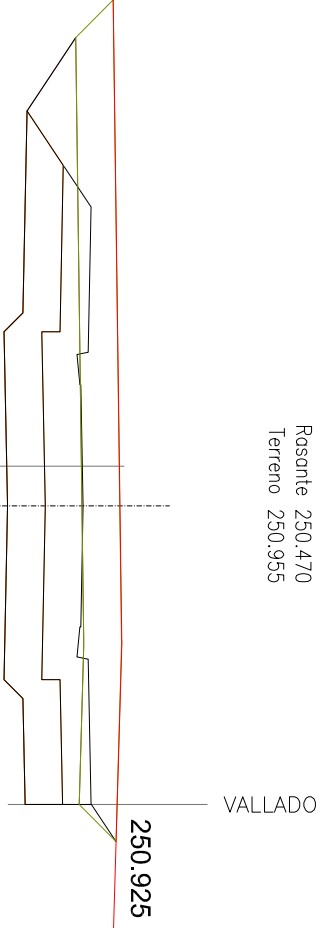
desmonte	4.723
terraplén	0.000
Superficie suelo s.	4.568
Copa Vegetal	5.047

0+020
Rosante 250.777
Terreno 250.885




desmonte	8.326
terraplén	0.000
Superficie suelo s.	4.446
Copa Vegetal	5.318

0+040
Rosante 250.470
Terreno 250.555



desmonte	0.000
terraplén	0.000
Superficie suelo s.	0.000
Copa Vegetal	0.000

0+052
Rosante 251.088
Terreno 251.098



PROYECTO DE URBANIZACION
del Area de Intervención F-57-8

NOTAS: