

PERFILES TRANSVERSALES C. "Cruz del Sur"

desmonte	0.000
terraplén	0.000
Superficie suelo s.	0.000
Capa Vegetal	0.000

Rosante 248.410  
Terreno 243.726

0+000

desmonte	0.000
terraplén	125.752
Superficie suelo s.	10.077
Capa Vegetal	17.643

0+020  
Rosante 248.703  
Terreno 243.877

desmonte	0.000
terraplén	86.138
Superficie suelo s.	10.077
Capa Vegetal	15.907

0+040  
Rosante 249.143  
Terreno 245.527

desmonte	0.000
terraplén	86.290
Superficie suelo s.	10.077
Capa Vegetal	16.046

0+060  
Rosante 249.483  
Terreno 246.145

desmonte	0.000
terraplén	47.024
Superficie suelo s.	10.077
Capa Vegetal	13.981

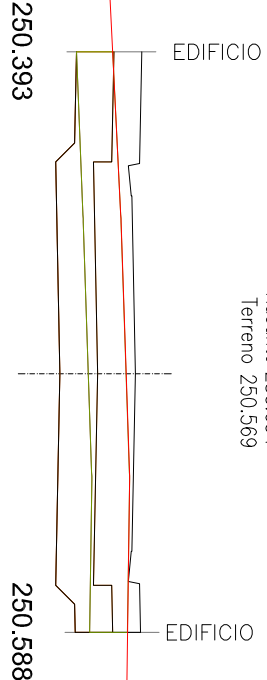
0+080  
Rosante 250.023  
Terreno 247.913

desmonte	0.000
terraplén	2.820
Superficie suelo s.	2.766
Capa Vegetal	2.751

0+100  
Rosante 250.446  
Terreno 249.412

desmonte	2.462
terraplén	0.000
Superficie suelo s.	3.890
Capa Vegetal	3.819

0+115  
Rosante 250.694  
Terreno 250.569

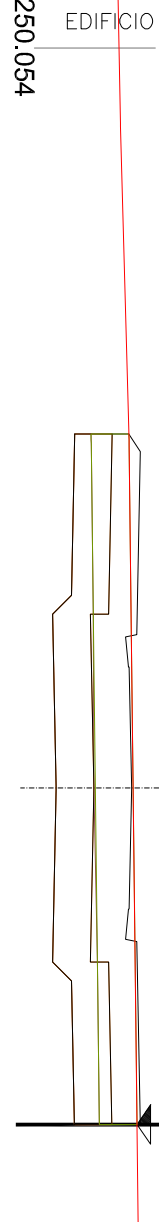


desmonte	3.776
terraplén	0.000
Superficie suelo s.	4.479
Capa Vegetal	1.404

0+000  
Rosante 250.470  
Terreno 250.473

terraplén	
Superficie suelo s.	

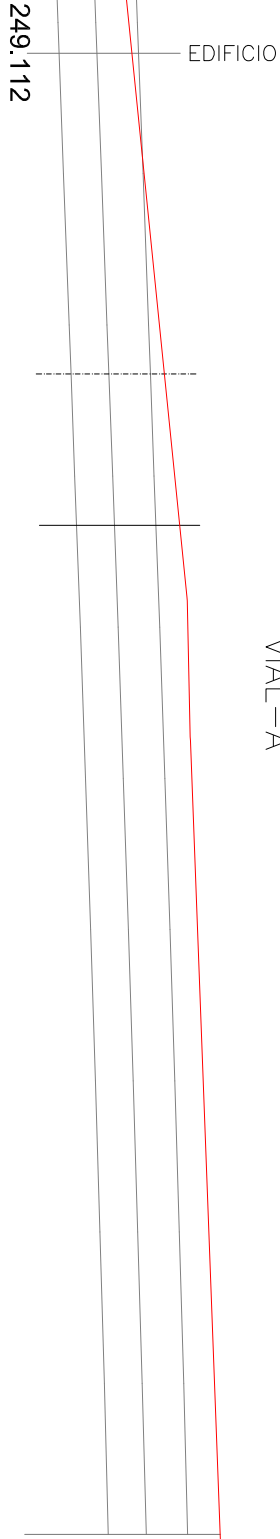
0+020  
Rosante 250.220  
Terreno 250.239



0+040  
Rosante 249.660  
Terreno 250.037



0+054  
Rosante 249.340  
Terreno 249.542



desmonte	4.342
terraplén	0.000
Superficie suelo s.	5.477
Capa Vegetal	5.440

desmonte	5.602
terraplén	0.000
Superficie suelo s.	5.196
Capa Vegetal	4.088

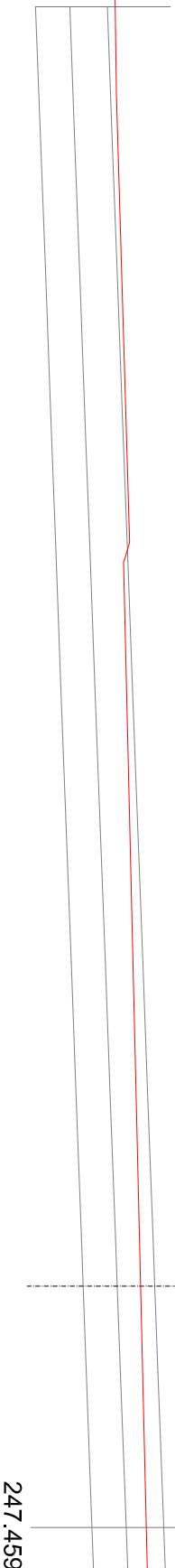
0+020  
Rosante 249.052  
Terreno 249.336

desmonte	3.958
terraplén	0.000
Superficie suelo s.	4.076
Capa Vegetal	3.975

0+040  
Rosante 248.130  
Terreno 248.329

desmonte	0.000
terraplén	0.000
Superficie suelo s.	0.000
Capa Vegetal	0.000

0+054  
Rosante 247.578  
Terreno 247.376



PROYECTO DE URBANIZACION  
del Area de Intervención F-57-8

ENERO 2008



NOTAS:



LOS INGENIEROS DE CAMINOS, C. y P.,  
J. ANTONIO ALONSO GARCIA, FELIX ROYO MILLAN

LOS ARQUITECTOS,  
MANUEL FERNANDEZ RAMIREZ, HECTOR FERNANDEZ ELORZA

proyecto - red viaria  
perfiles transversales  
calle Cruz del Sur  
calle Júpiter (este)