

PERFILES TRANSVERSALES VIAL "C"

desmonte	0.000
terraplén	0.000
Superficie suelo s.	0.000
Capa Vegetal	20.000

0+000
Resante 243.350
Terreno 241.847

EJE RAMAL-1
241.733

desmonte	0.000
terraplén	18.668
Superficie suelo s.	8.948
Capa Vegetal	10.860

0+020
Resante 243.450
Terreno 241.956

EJE RAMAL-5


EJE RAMAL-5
241.758

242.155

241.940

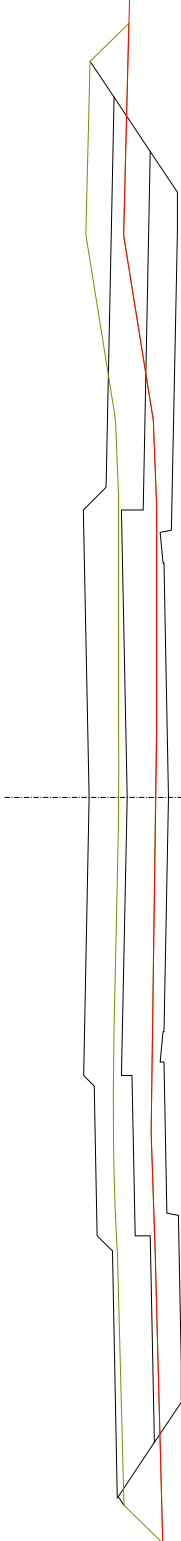
desmonte	0.000
terraplén	15.328
Superficie suelo s.	8.980
Capa Vegetal	10.709

0+040
Resante 243.550
Terreno 243.283



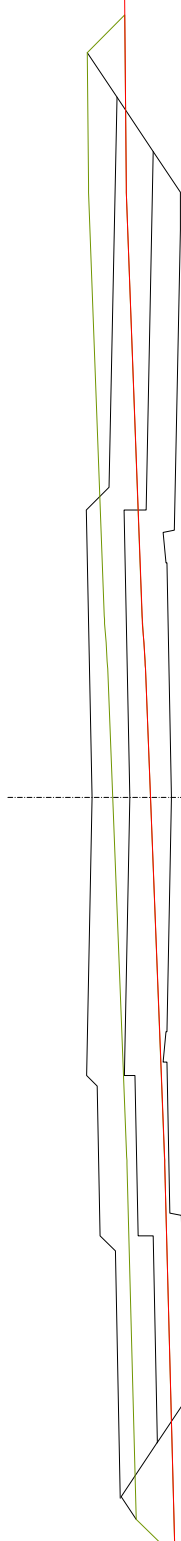
desmonte	4.128
terraplén	0.995
Superficie suelo s.	8.980
Capa Vegetal	9.801

0+060
Resante 243.650
Terreno 243.479



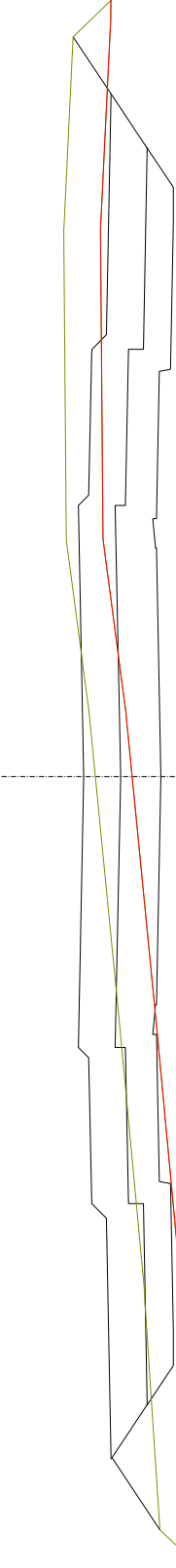
desmonte	3.790
terraplén	1.516
Superficie suelo s.	8.980
Capa Vegetal	9.951

0+080
Resante 243.750
Terreno 243.471



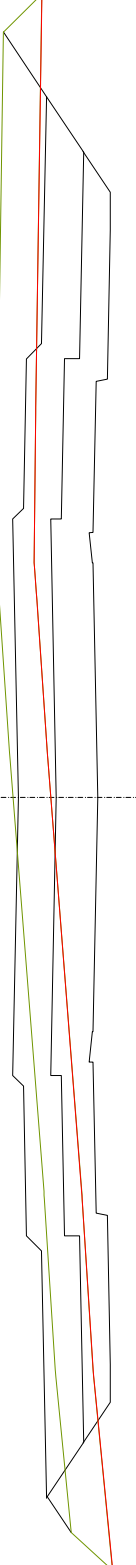
desmonte	4.744
terraplén	3.133
Superficie suelo s.	9.013
Capa Vegetal	10.390

0+100
Resante 243.850
Terreno 243.457



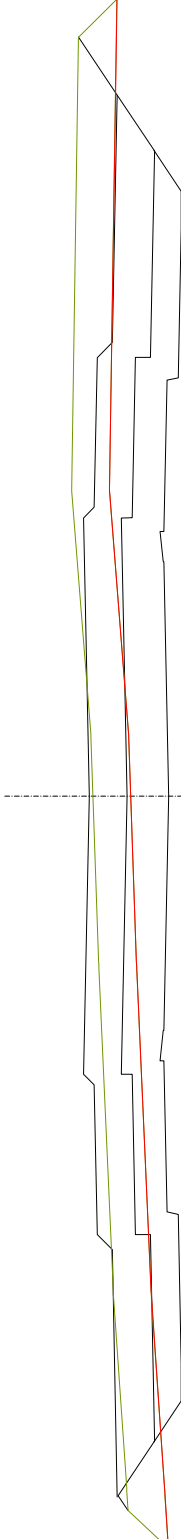
desmonte	1.534
terraplén	3.584
Superficie suelo s.	9.013
Capa Vegetal	10.173

0+120
Resante 243.950
Terreno 243.328



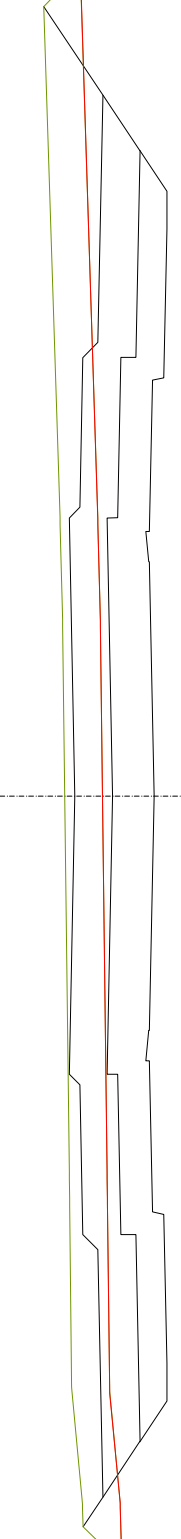
desmonte	1.150
terraplén	2.759
Superficie suelo s.	9.013
Capa Vegetal	9.994

0+140
Resante 244.050
Terreno 243.550



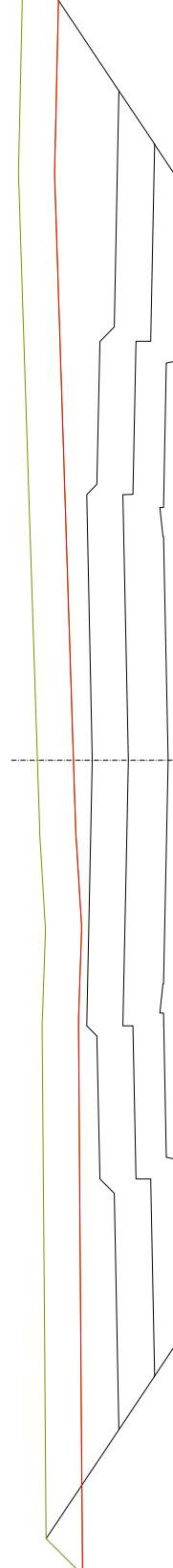
desmonte	0.000
terraplén	5.678
Superficie suelo s.	9.013
Capa Vegetal	10.305

0+160
Resante 244.228
Terreno 243.545



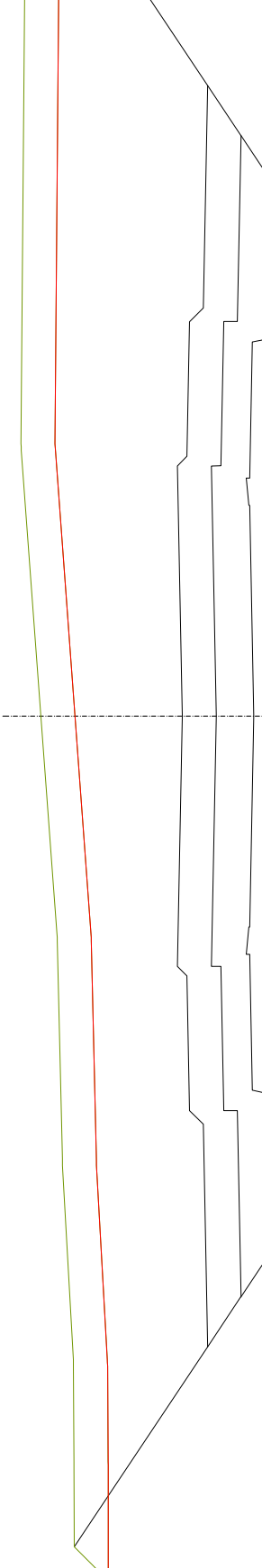
desmonte	0.000
terraplén	19.165
Superficie suelo s.	9.013
Capa Vegetal	11.267

0+180
Resante 244.778
Terreno 243.470



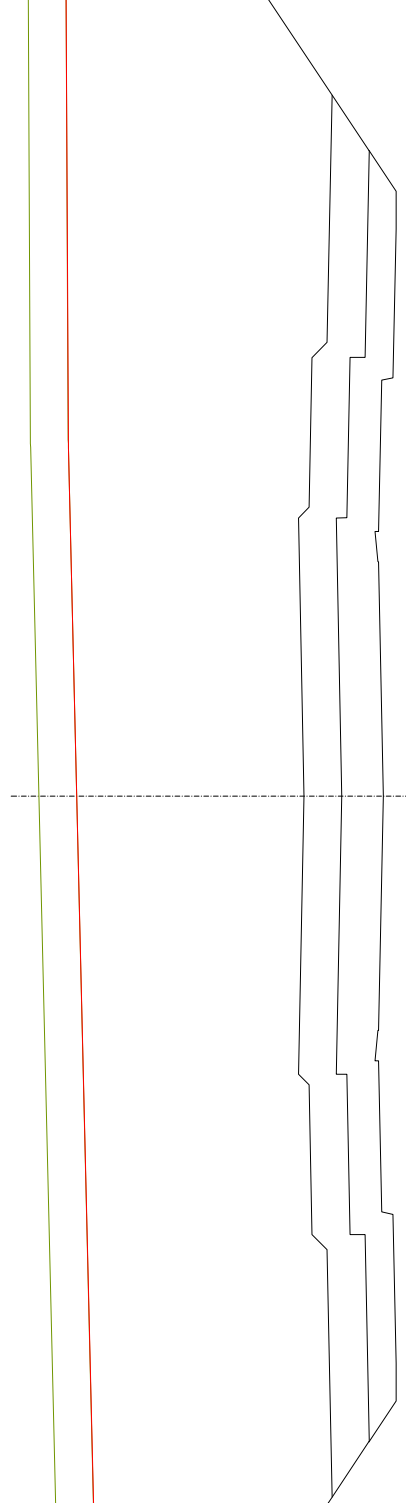
desmonte	0.000
terraplén	48.865
Superficie suelo s.	9.013
Capa Vegetal	12.993

0+200
Resante 245.700
Terreno 243.071



desmonte	0.000
terraplén	89.010
Superficie suelo s.	9.013
Capa Vegetal	15.180

0+220
Resante 246.700
Terreno 242.642



PROYECTO DE URBANIZACION
del Area de Intervención F-57-8

ENERO 2008



NOTAS:



LOS INGENIEROS DE CAMINOS, C. y P.,
J. ANTONIO ALONSO GARCIA, FELIX ROYO MILLAN

LOS ARQUITECTOS,
MANUEL FERNANDEZ RAMIREZ, HECTOR FERNANDEZ ELORZA

proyecto - red viaria
perfiles transversales
vial C

ESCALA: 1/100
PU.05
03.05
REF: F57B-050305