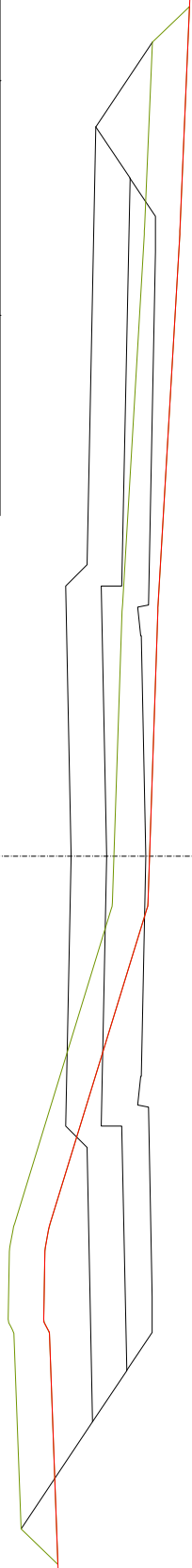


PERFILES TRANSVERSALES VIAL "A"


desmonte	8.342
terraplén	5.095
Superficie suelo s.	8.799
Capa Vegetal	10.711

0+240
Resante 241.962
Terreno 242.014



desmonte	7.924
terraplén	0.000
Superficie suelo s.	8.546
Capa Vegetal	9.586

0+260
Resante 242.082
Terreno 242.038



desmonte	7.186
terraplén	0.149
Superficie suelo s.	8.546
Capa Vegetal	9.554

0+280
Resante 242.202
Terreno 242.153



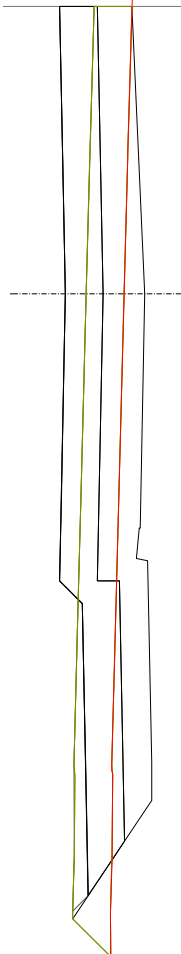
desmonte	7.104
terraplén	0.242
Superficie suelo s.	8.799
Capa Vegetal	9.894

0+300
Resante 242.338
Terreno 242.288



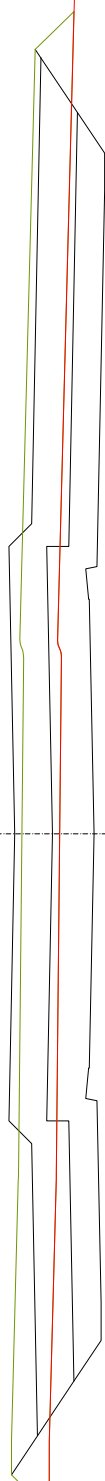
desmonte	2.428
terraplén	0.543
Superficie suelo s.	5.726
Capa Vegetal	6.161

0+320
Resante 242.525
Terreno 242.551




desmonte	0.972
terraplén	1.690
Superficie suelo s.	8.799
Capa Vegetal	9.677

0+340
Resante 243.094
Terreno 242.639



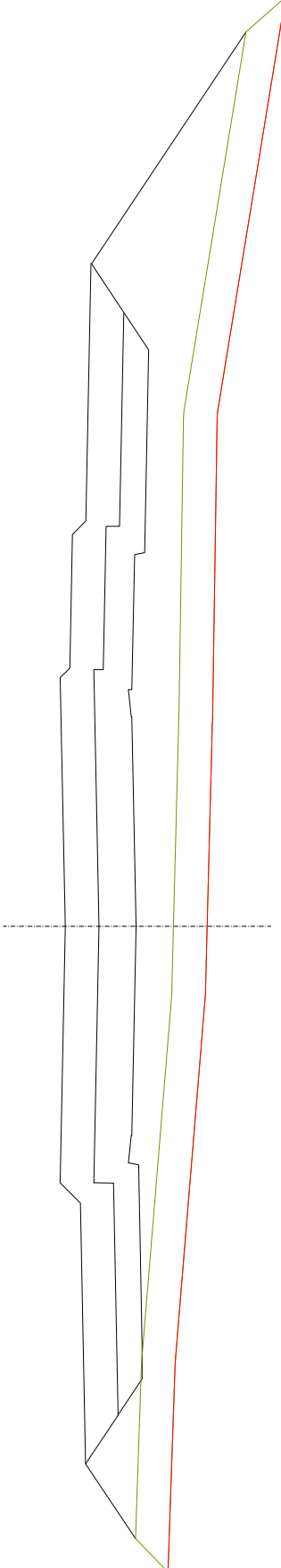
desmonte	3.940
terraplén	1.253
Superficie suelo s.	8.546
Capa Vegetal	9.667

0+360
Resante 243.680
Terreno 243.357




desmonte	28.877
terraplén	0.000
Superficie suelo s.	8.546
Capa Vegetal	11.405

0+380
Resante 244.290
Terreno 243.344



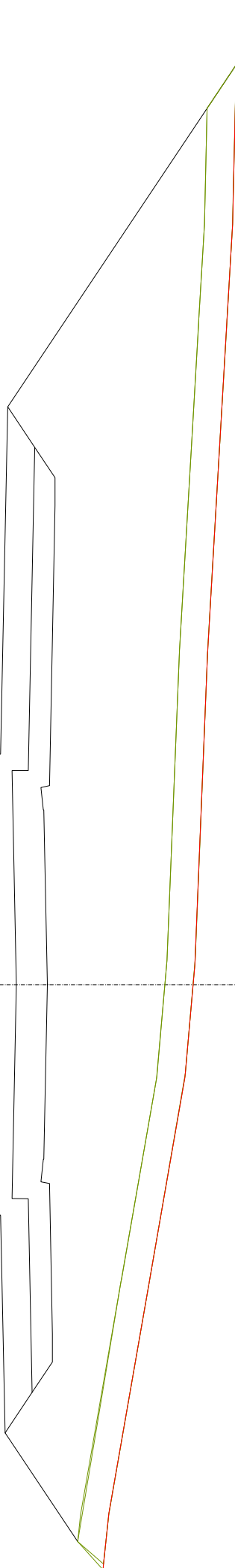
desmonte	48.708
terraplén	0.000
Superficie suelo s.	8.546
Capa Vegetal	12.547

0+400
Resante 244.880
Terreno 246.657



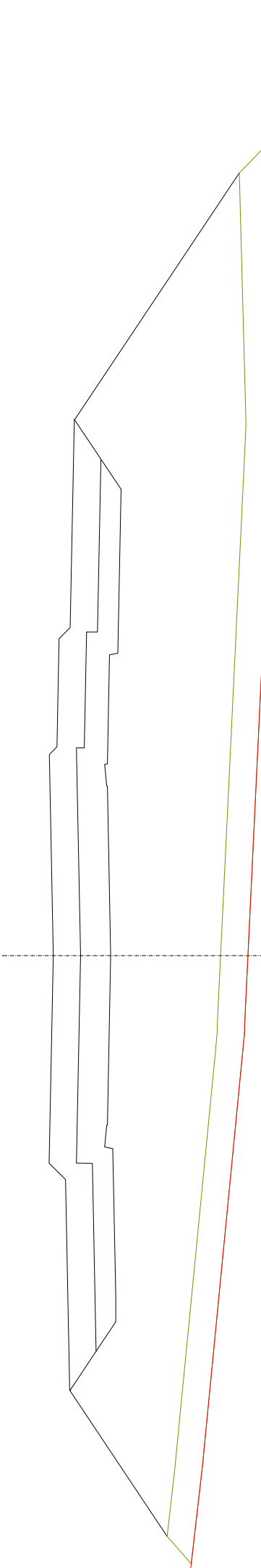
desmonte	62.941
terraplén	0.000
Superficie suelo s.	8.799
Capa Vegetal	12.942

0+420
Resante 245.480
Terreno 248.076



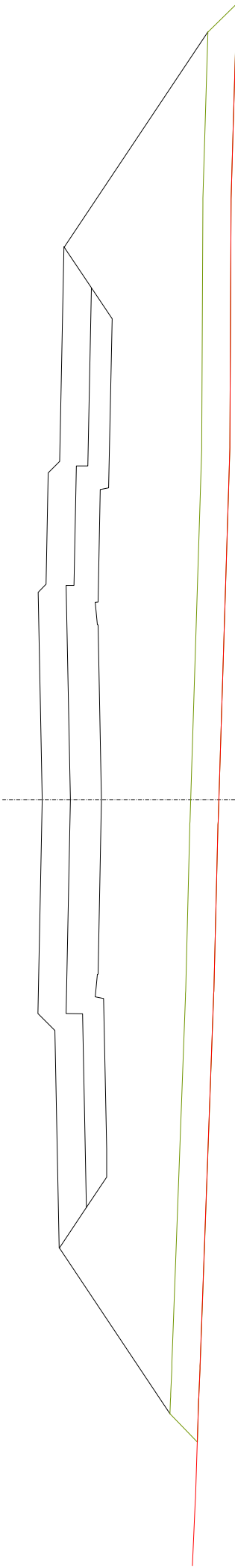
desmonte	61.691
terraplén	0.000
Superficie suelo s.	8.546
Capa Vegetal	12.724

0+440
Resante 246.080
Terreno 248.600



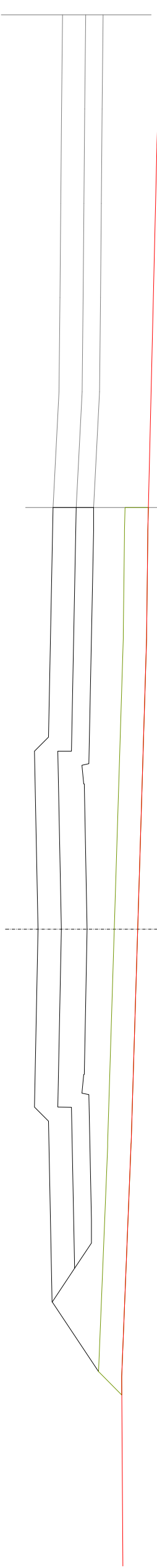
desmonte	52.561
terraplén	0.000
Superficie suelo s.	8.546
Capa Vegetal	12.514

0+460
Resante 246.680
Terreno 248.770



desmonte	30.227
terraplén	0.000
Superficie suelo s.	8.799
Capa Vegetal	9.348

0+480
Resante 247.272
Terreno 248.354



desmonte	0.000
terraplén	8.763
Superficie suelo s.	8.546
Capa Vegetal	10.073

0+500
Resante 247.777
Terreno 248.813



PERFILES TRANSVERSALES VIAL "A"