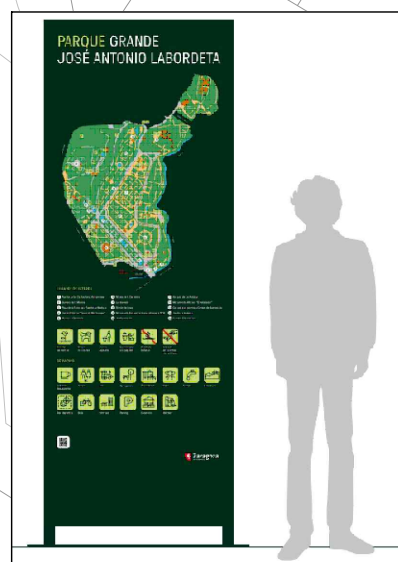
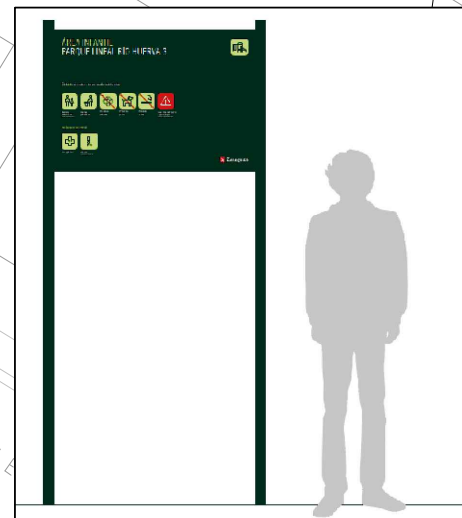


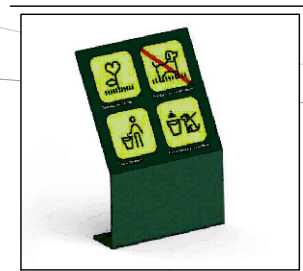
6. TOTEM PARQUES



7. SEÑAL DOBLE POSTE



2. SOPORTE DE SUELO 1



**Zaragoza**
AYUNTAMIENTO

ÁREA DE URBANISMO,
INFRAESTRUCTURAS, ENERGÍA Y VIVIENDA

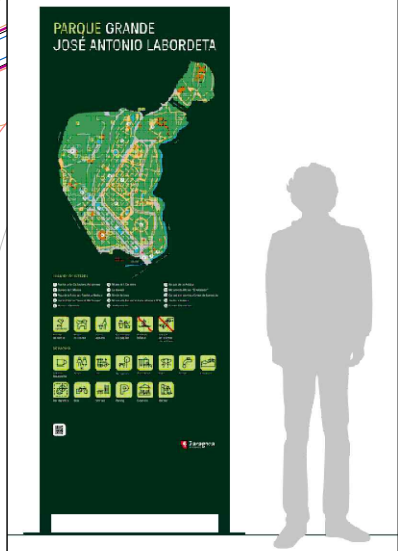
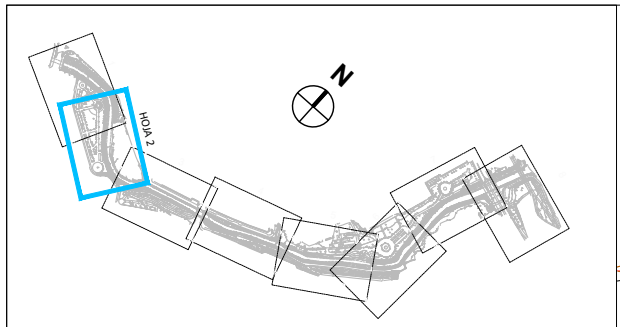
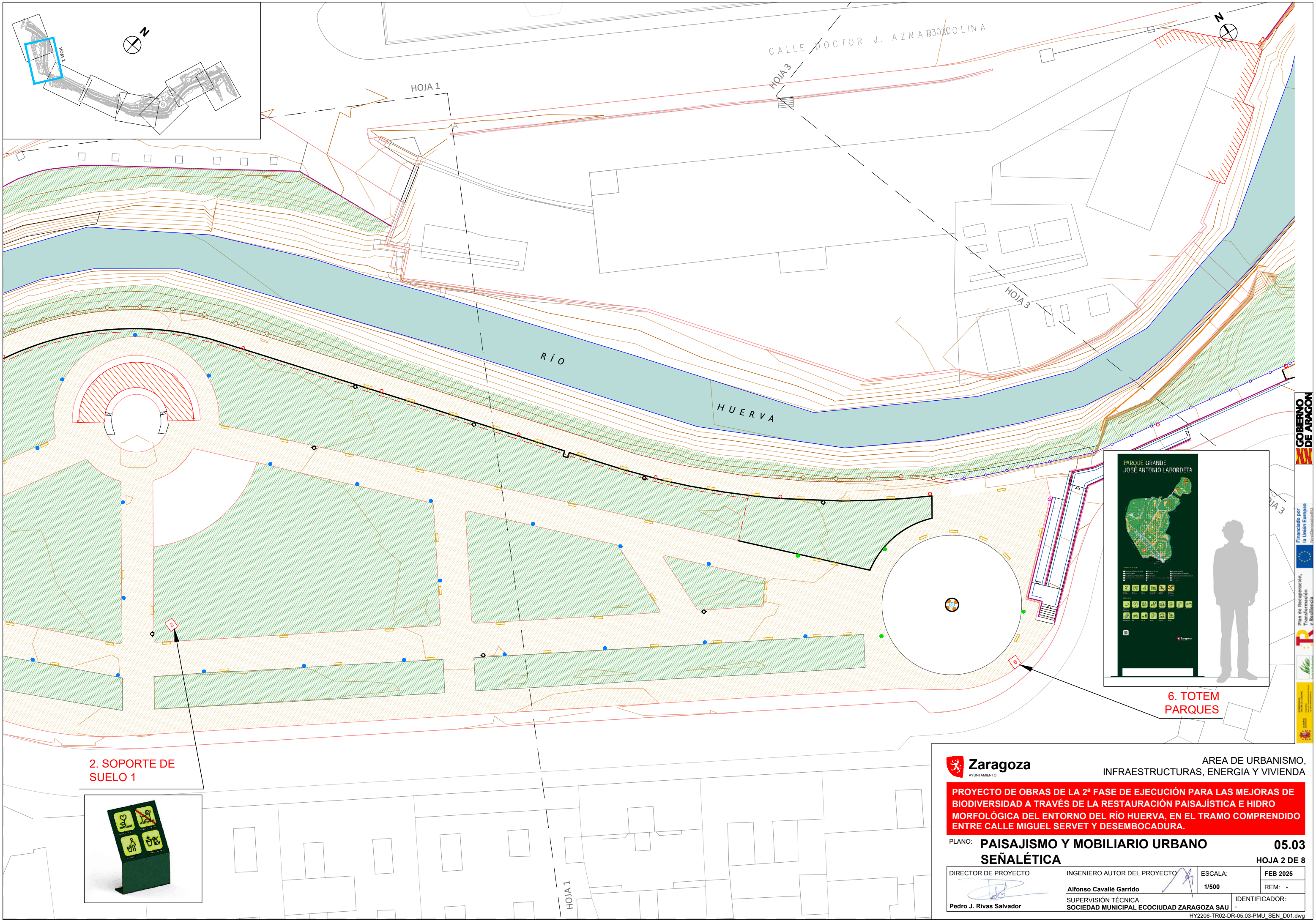
PROYECTO DE OBRAS DE LA 2ª FASE DE EJECUCIÓN PARA LAS MEJORAS DE BIODIVERSIDAD A TRAVÉS DE LA RESTAURACIÓN PAISAJÍSTICA E HIDRO MORFOLÓGICA DEL ENTORNO DEL RÍO HUERVA, EN EL TRAMO COMPRENDIDO ENTRE CALLE MIGUEL SERVET Y DESEMBOCADURA.

PLANO: **PAISAJISMO Y MOBILIARIO URBANO
SEÑALÉTICA**

05.03
HOJA 1 DE 8

DIRECTOR DE PROYECTO  Pedro J. Rivas Salvador	INGENIERO AUTOR DEL PROYECTO  Alfonso Cavallé Garrido	ESCALA: 1/500	FEB 2025 REM: -
SUPERVISIÓN TÉCNICA SOCIEDAD MUNICIPAL ECOCIUDAD ZARAGOZA SAU		IDENTIFICADOR: -	

HY2206-TR02-DR-05.03-PMU_SEN_D01.dwg



6. TOTEM PARQUES

2. SOPORTE DE SUELO 1



AREA DE URBANISMO,
INFRAESTRUCTURAS, ENERGIA Y VIVIENDA

PROYECTO DE OBRAS DE LA 2ª FASE DE EJECUCIÓN PARA LAS MEJORAS DE BIODIVERSIDAD A TRAVÉS DE LA RESTAURACIÓN PAISAJÍSTICA E HIDRO MORFOLÓGICA DEL ENTORNO DEL RÍO HUERVA, EN EL TRAMO COMPRENDIDO ENTRE CALLE MIGUEL SERVET Y DESEMBOCADURA.

PLANO: **PAISAJISMO Y MOBILIARIO URBANO
SEÑALÉTICA**

DIRECTOR DE PROYECTO

Pedro J. Rivas Salvador

INGENIERO AUTOR DEL PROYECTO

Alfonso Cavallé Garrido

ESCALA:

1/500

FEB 2025

REM: -

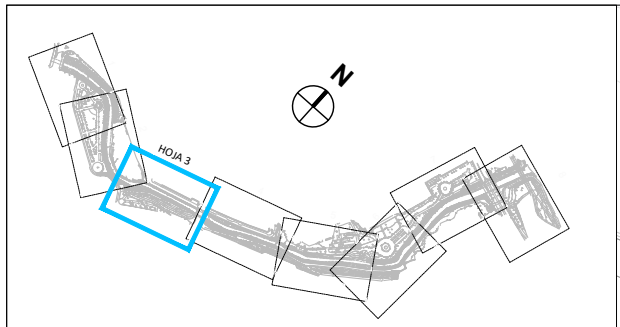
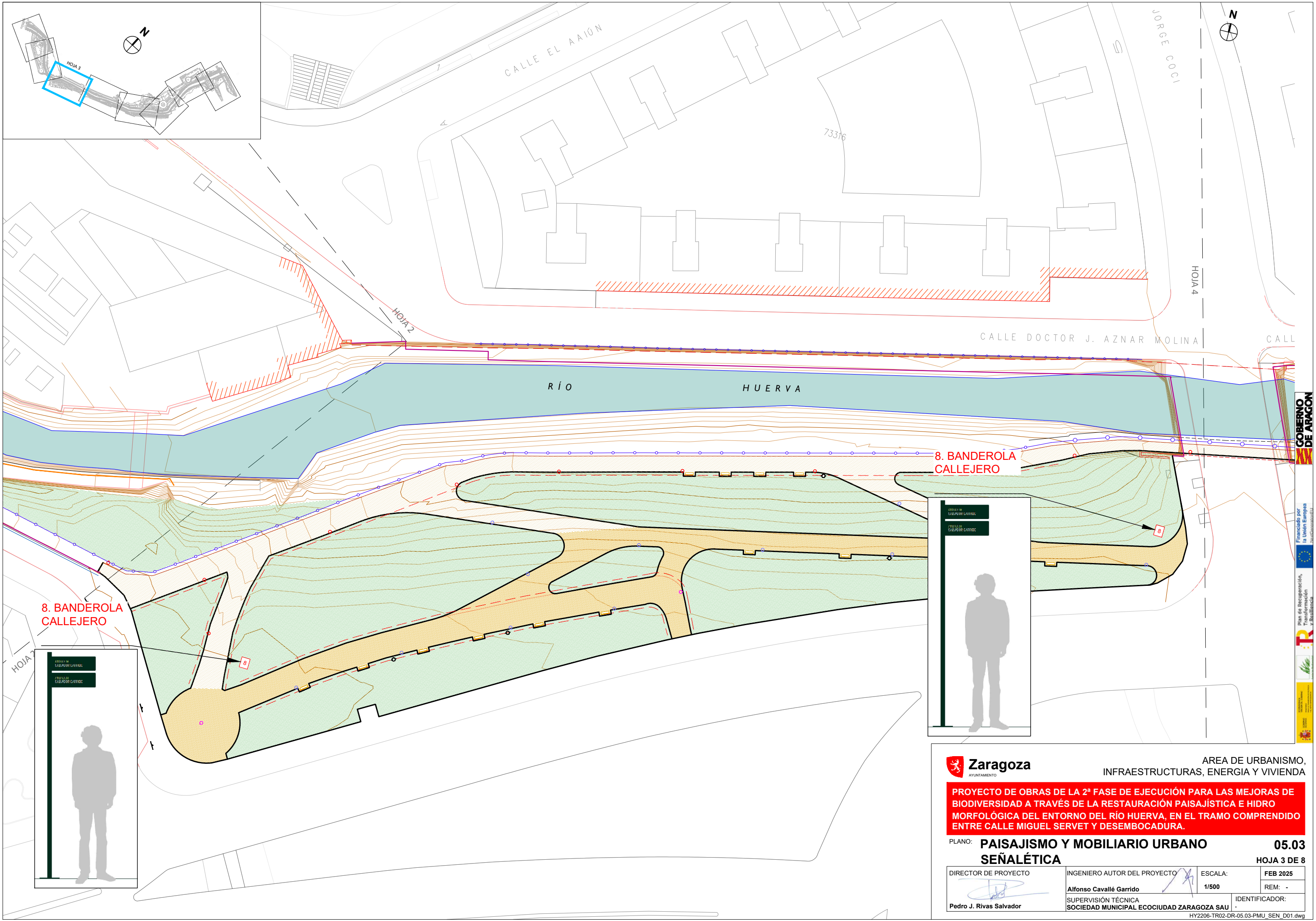
SUPERVISIÓN TÉCNICA

SOCIEDAD MUNICIPAL ECOCIUDAD ZARAGOZA SAU

IDENTIFICADOR:



-

HY2206-TR02-DR-05.03-PMU_SEN_D01.dwg



8. BANDEROLA CALLEJERO

8. BANDEROLA CALLEJERO



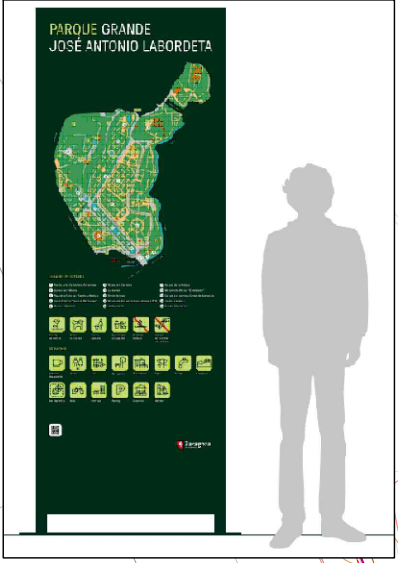
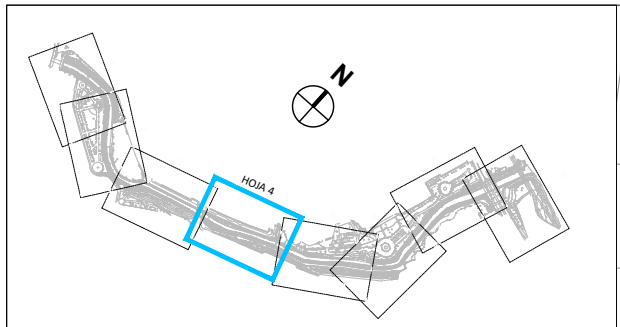
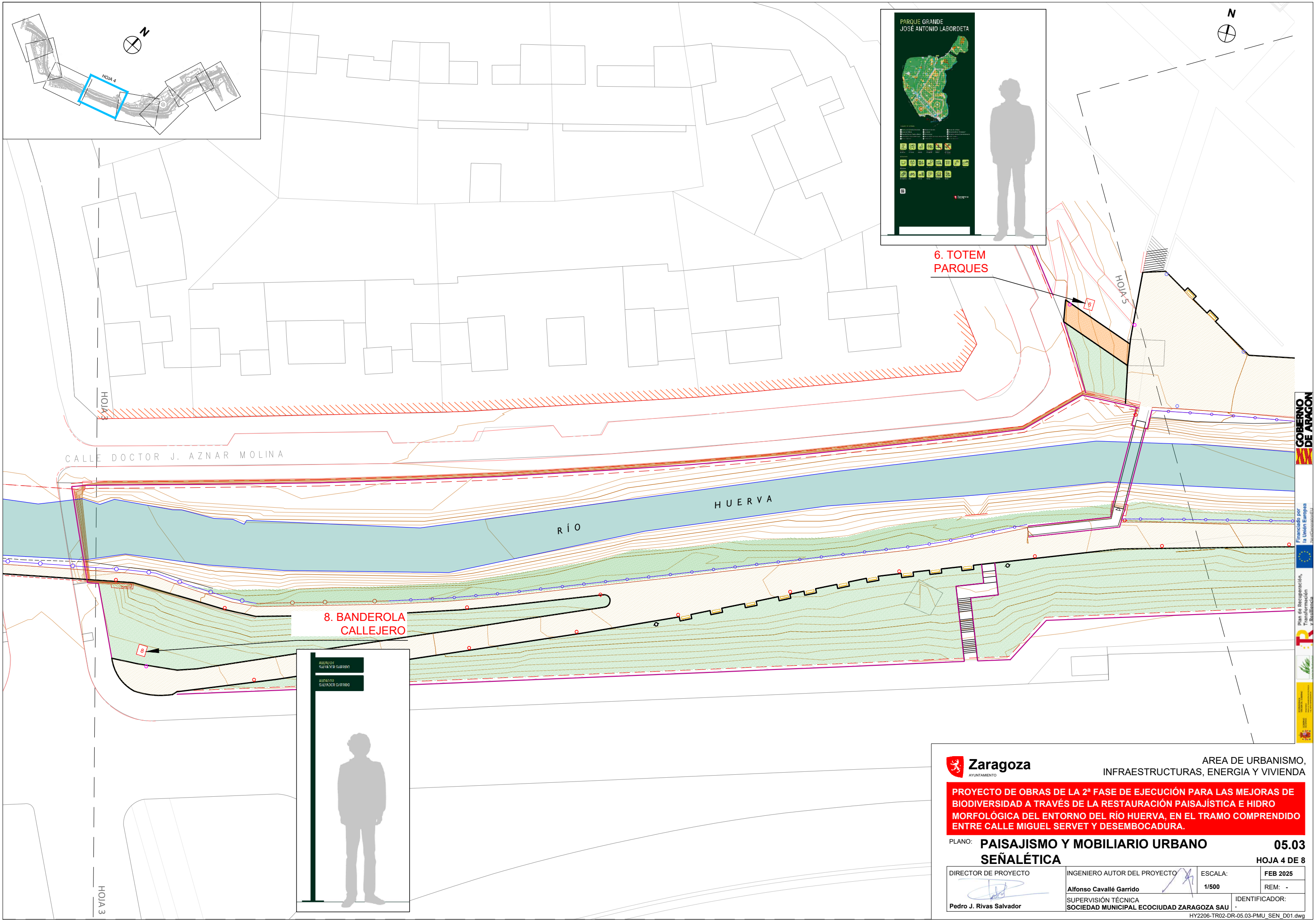
AREA DE URBANISMO,
INFRAESTRUCTURAS, ENERGIA Y VIVIENDA

PROYECTO DE OBRAS DE LA 2ª FASE DE EJECUCIÓN PARA LAS MEJORAS DE BIODIVERSIDAD A TRAVÉS DE LA RESTAURACIÓN PAISAJÍSTICA E HIDRO MORFOLÓGICA DEL ENTORNO DEL RÍO HUERVA, EN EL TRAMO COMPRENDIDO ENTRE CALLE MIGUEL SERVET Y DESEMBOCADURA.

PLANO: **PAISAJISMO Y MOBILIARIO URBANO** **05.03**
SEÑALÉTICA **HOJA 3 DE 8**


DIRECTOR DE PROYECTO	INGENIERO AUTOR DEL PROYECTO	ESCALA:	FEB 2025
	Alfonso Cavallé Garrido	1/500	REM: -
Pedro J. Rivas Salvador	SUPERVISIÓN TÉCNICA SOCIEDAD MUNICIPAL ECOCIUDAD ZARAGOZA SAU	IDENTIFICADOR:	

HY2206-TR02-DR-05.03-PMU_SEN_D01.dwg



6. TOTEM
PARQUES

8. BANDEROLA
CALLEJERO



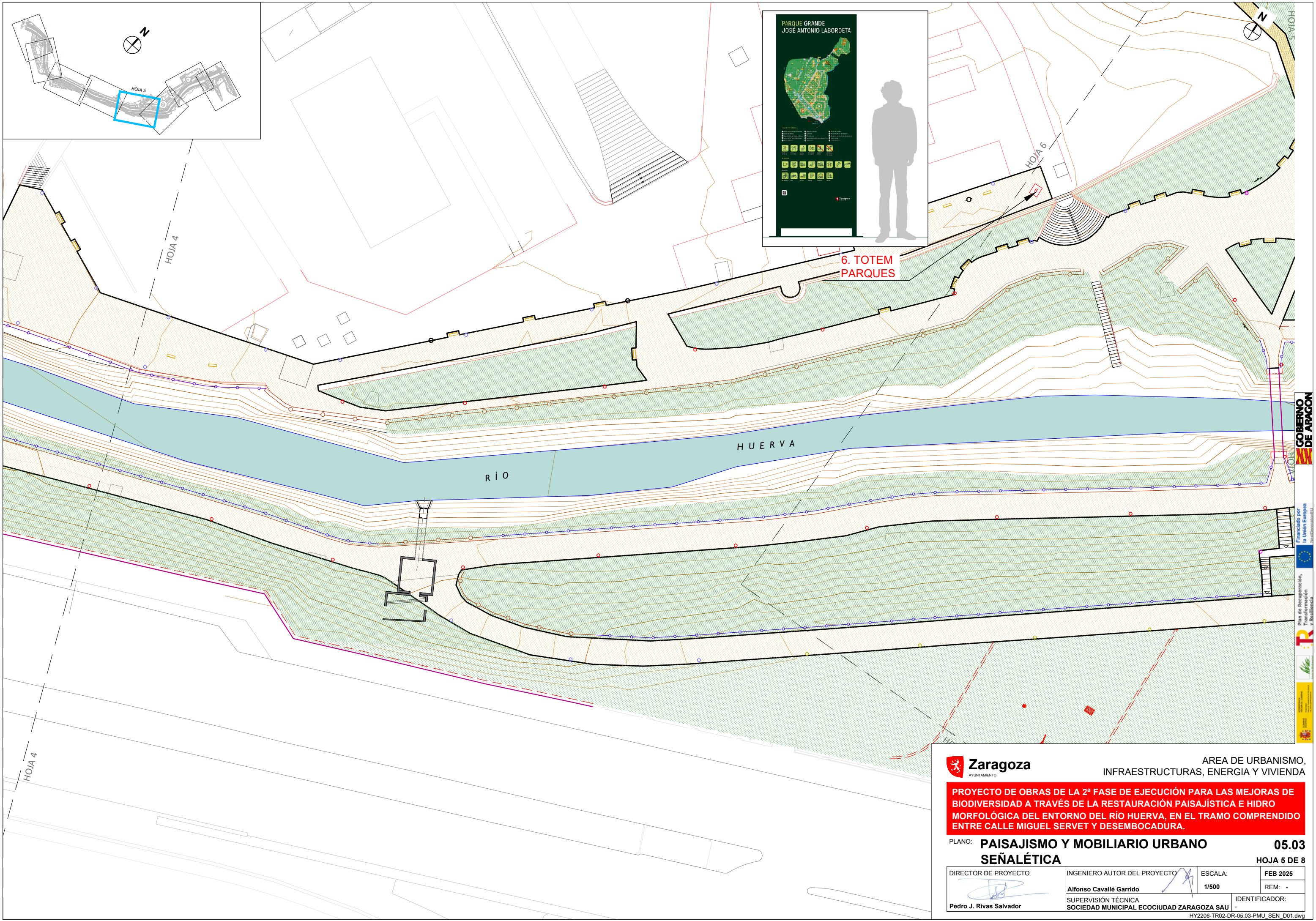
AREA DE URBANISMO,
INFRAESTRUCTURAS, ENERGIA Y VIVIENDA

PROYECTO DE OBRAS DE LA 2ª FASE DE EJECUCIÓN PARA LAS MEJORAS DE BIODIVERSIDAD A TRAVÉS DE LA RESTAURACIÓN PAISAJÍSTICA E HIDRO MORFOLÓGICA DEL ENTORNO DEL RÍO HUERVA, EN EL TRAMO COMPRENDIDO ENTRE CALLE MIGUEL SERVET Y DESEMBOCADURA.

PLANO: **PAISAJISMO Y MOBILIARIO URBANO** **05.03**
SEÑALÉTICA **HOJA 4 DE 8**

DIRECTOR DE PROYECTO	INGENIERO AUTOR DEL PROYECTO	ESCALA:	FEB 2025
	Alfonso Cavallé Garrido	1/500	REM: -
Pedro J. Rivas Salvador	SUPERVISIÓN TÉCNICA	IDENTIFICADOR:	
	SOCIEDAD MUNICIPAL ECOCIUDAD ZARAGOZA SAU		

HY2206-TR02-DR-05.03-PMU_SEN_D01.dwg



6. TOTEM
PARQUES



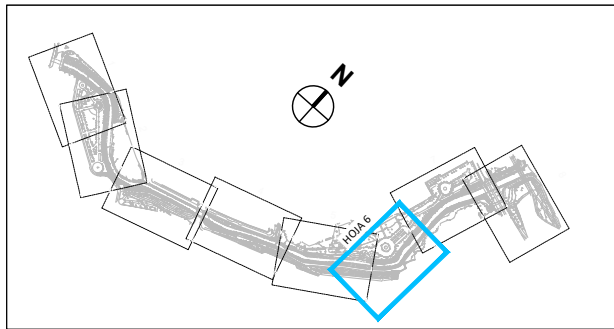
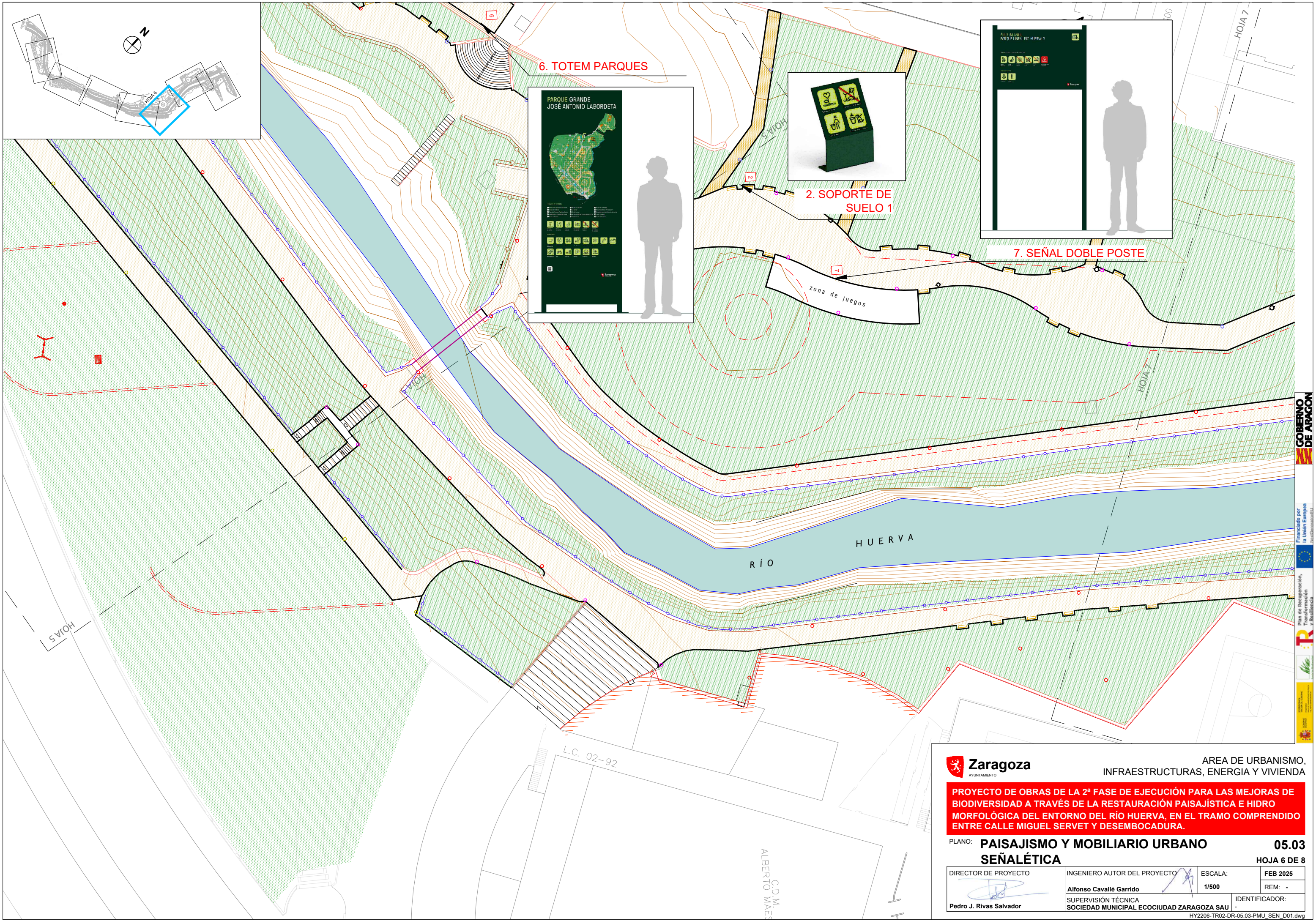
AREA DE URBANISMO,
INFRAESTRUCTURAS, ENERGIA Y VIVIENDA

PROYECTO DE OBRAS DE LA 2ª FASE DE EJECUCIÓN PARA LAS MEJORAS DE
BIODIVERSIDAD A TRAVÉS DE LA RESTAURACIÓN PAISAJÍSTICA E HIDRO
MORFOLÓGICA DEL ENTORNO DEL RÍO HUERVA, EN EL TRAMO COMPRENDIDO
ENTRE CALLE MIGUEL SERVET Y DESEMBOLCADURA.

PLANO: **PAISAJISMO Y MOBILIARIO URBANO** **05.03**
SEÑALÉTICA **HOJA 5 DE 8**

DIRECTOR DE PROYECTO	INGENIERO AUTOR DEL PROYECTO	ESCALA:	FEB 2025
		1/500	REM: -
Pedro J. Rivas Salvador	SUPERVISIÓN TÉCNICA SOCIEDAD MUNICIPAL ECOCIUDAD ZARAGOZA SAU	IDENTIFICADOR:	

HY2206-TR02-DR-05.03-PMU_SEN_D01.dwg



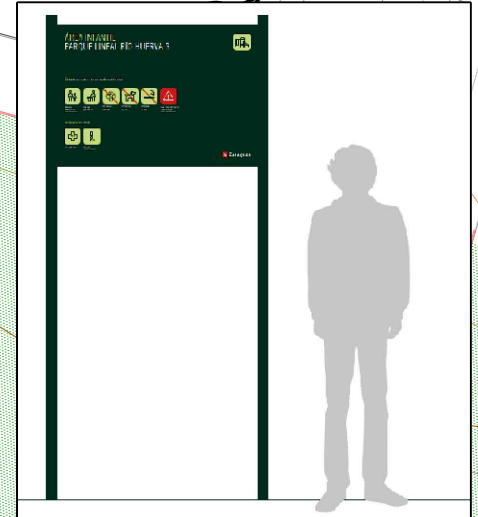
6. TOTEM PARQUES



2. SOPORTE DE SUELO 1



7. SEÑAL DOBLE POSTE



AREA DE URBANISMO,
INFRAESTRUCTURAS, ENERGIA Y VIVIENDA

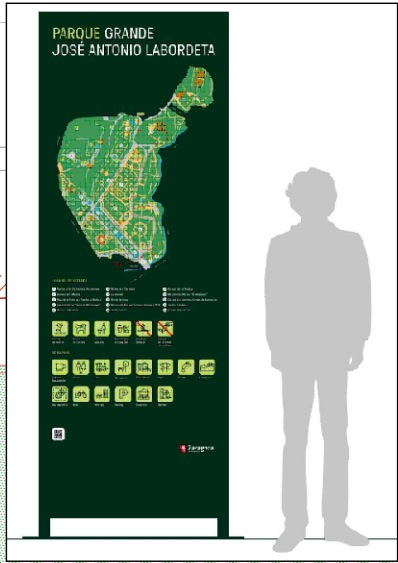
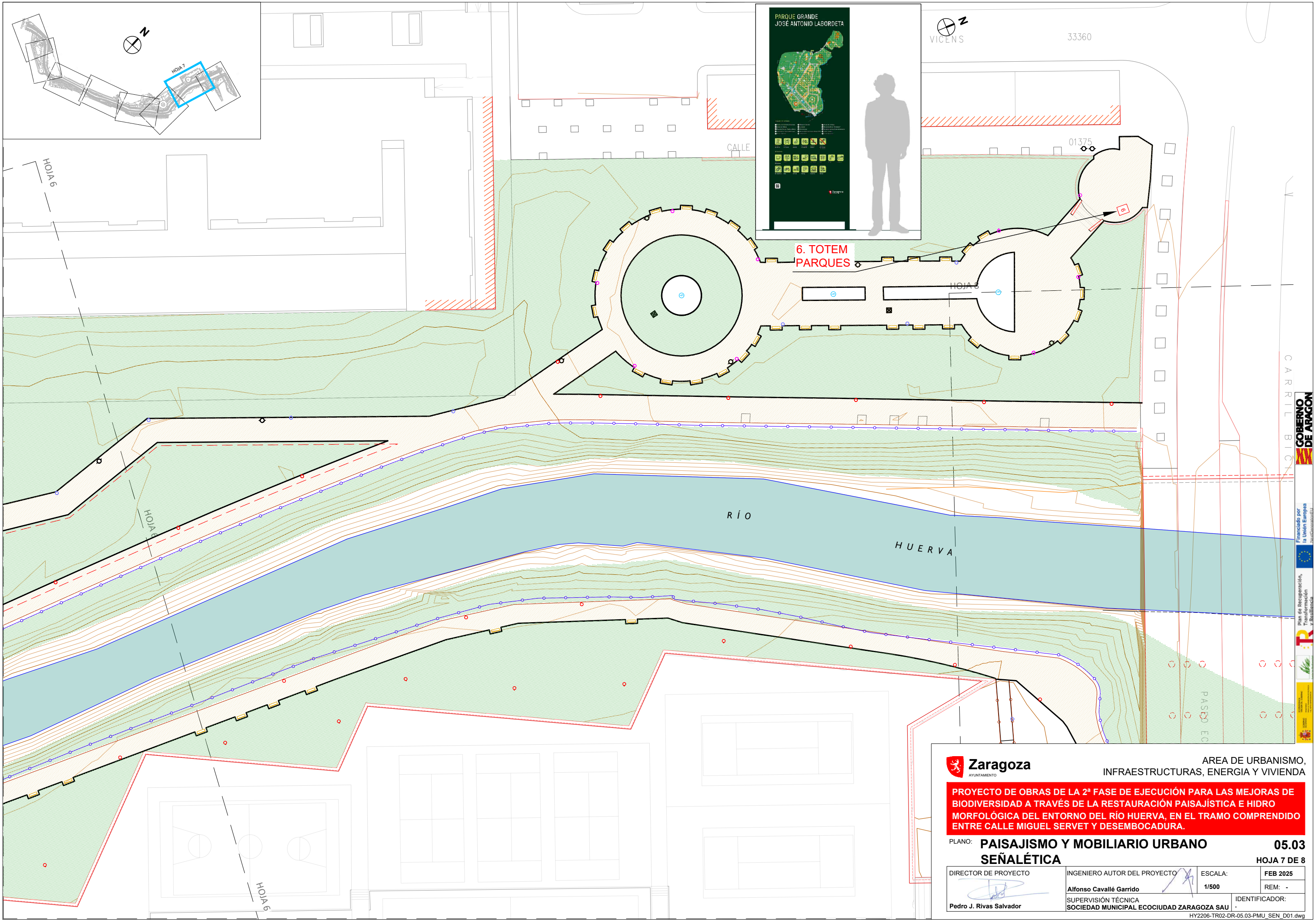
PROYECTO DE OBRAS DE LA 2ª FASE DE EJECUCIÓN PARA LAS MEJORAS DE BIODIVERSIDAD A TRAVÉS DE LA RESTAURACIÓN PAISAJÍSTICA E HIDRO MORFOLÓGICA DEL ENTORNO DEL RÍO HUERVA, EN EL TRAMO COMPRENDIDO ENTRE CALLE MIGUEL SERVET Y DESEMBOCADURA.

PLANO: **PAISAJISMO Y MOBILIARIO URBANO** **05.03**

SEÑALÉTICA **HOJA 6 DE 8**

DIRECTOR DE PROYECTO	INGENIERO AUTOR DEL PROYECTO	ESCALA:	FEB 2025
	Alfonso Cavallé Garrido	1/500	REM: -
Pedro J. Rivas Salvador	SUPERVISIÓN TÉCNICA	IDENTIFICADOR:	
	SOCIEDAD MUNICIPAL ECOCIUDAD ZARAGOZA SAU		

HY2206-TR02-DR-05.03-PMU_SEN_D01.dwg



33360

CALLE

01375

6. TOTEM
PARQUES

HOJA 8

RÍO

HUERTA

CARRIL BICICLO



Financiado por
la Unión Europea
NextGenerationEU



Plan de Recuperación,
Transformación
y Resiliencia



ÁREA DE URBANISMO,
INFRAESTRUCTURAS, ENERGÍA Y VIVIENDA

PROYECTO DE OBRAS DE LA 2ª FASE DE EJECUCIÓN PARA LAS MEJORAS DE
BIODIVERSIDAD A TRAVÉS DE LA RESTAURACIÓN PAISAJÍSTICA E HIDRO
MORFOLÓGICA DEL ENTORNO DEL RÍO HUERTA, EN EL TRAMO COMPRENDIDO
ENTRE CALLE MIGUEL SERVET Y DESEMBOCADURA.

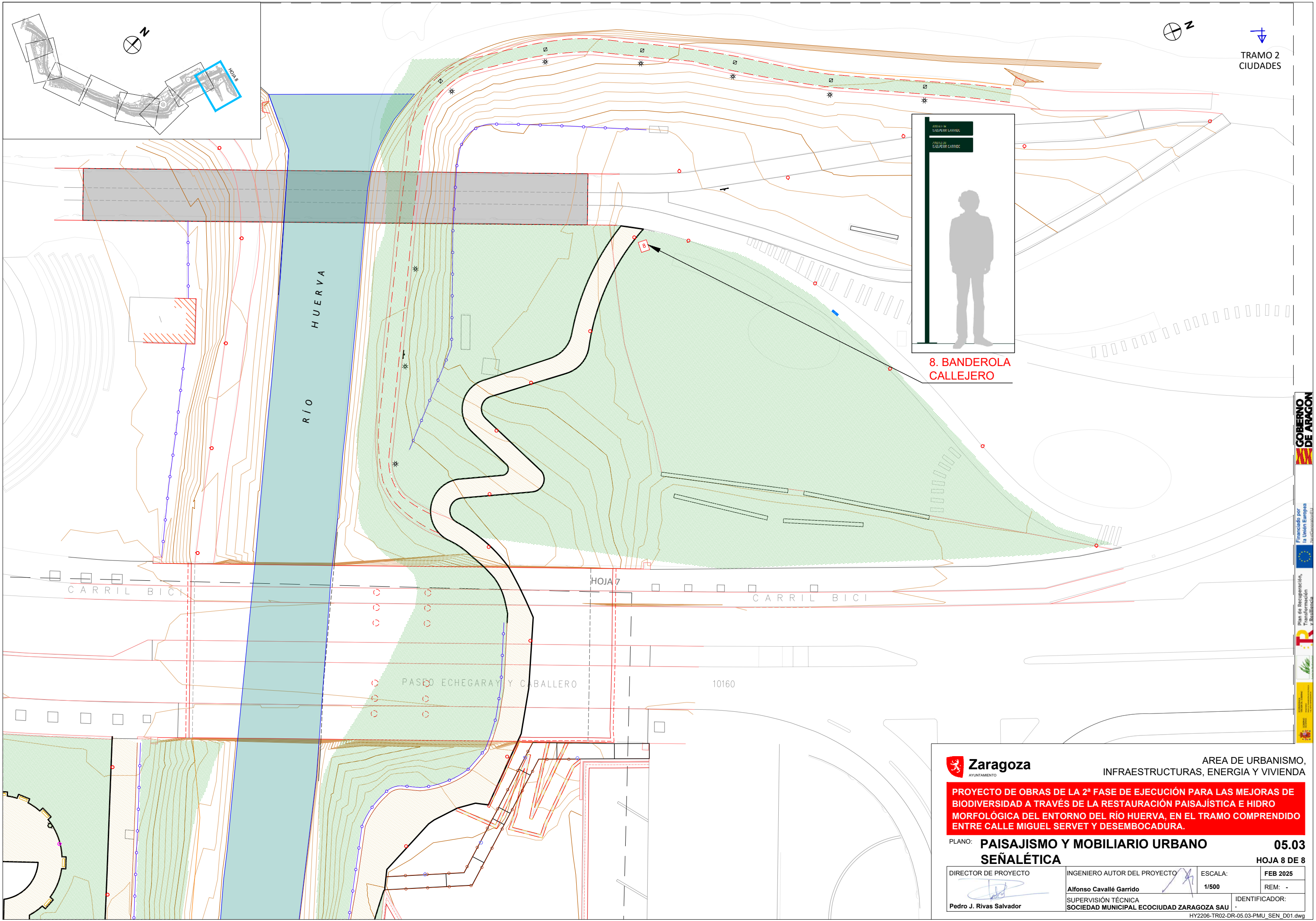
PLANO: **PAISAJISMO Y MOBILIARIO URBANO** **05.03**

SEÑALÉTICA

HOJA 7 DE 8

DIRECTOR DE PROYECTO	INGENIERO AUTOR DEL PROYECTO	ESCALA:	FEB 2025
	Alfonso Cavallé Garrido	1/500	REM: -
Pedro J. Rivas Salvador	SUPERVISIÓN TÉCNICA SOCIEDAD MUNICIPAL ECOCIUDAD ZARAGOZA SAU	IDENTIFICADOR:	

HY2206-TR02-DR-05.03-PMU_SEN_D01.dwg



TRAMO 2
CIUDADES

8. BANDEROLA
CALLEJERO

HOJA 7

10160



AREA DE URBANISMO,
INFRAESTRUCTURAS, ENERGIA Y VIVIENDA

PROYECTO DE OBRAS DE LA 2ª FASE DE EJECUCIÓN PARA LAS MEJORAS DE
BIODIVERSIDAD A TRAVÉS DE LA RESTAURACIÓN PAISAJÍSTICA E HIDRO
MORFOLÓGICA DEL ENTORNO DEL RÍO HUERVA, EN EL TRAMO COMPRENDIDO
ENTRE CALLE MIGUEL SERVET Y DESEMBOCADURA.

PLANO: **PAISAJISMO Y MOBILIARIO URBANO** **05.03**
SEÑALÉTICA **HOJA 8 DE 8**

DIRECTOR DE PROYECTO	INGENIERO AUTOR DEL PROYECTO	ESCALA:	FEB 2025
	Alfonso Cavallé Garrido	1/500	REM: -
Pedro J. Rivas Salvador	SUPERVISIÓN TÉCNICA SOCIEDAD MUNICIPAL ECOCIUDAD ZARAGOZA SAU	IDENTIFICADOR:	

HY2206-TR02-DR-05.03-PMU_SEN_D01.dwg