

**Zaragoza**
AYUNTAMIENTO

AREA DE URBANISMO,
INFRAESTRUCTURAS, ENERGIA Y VIVIENDA

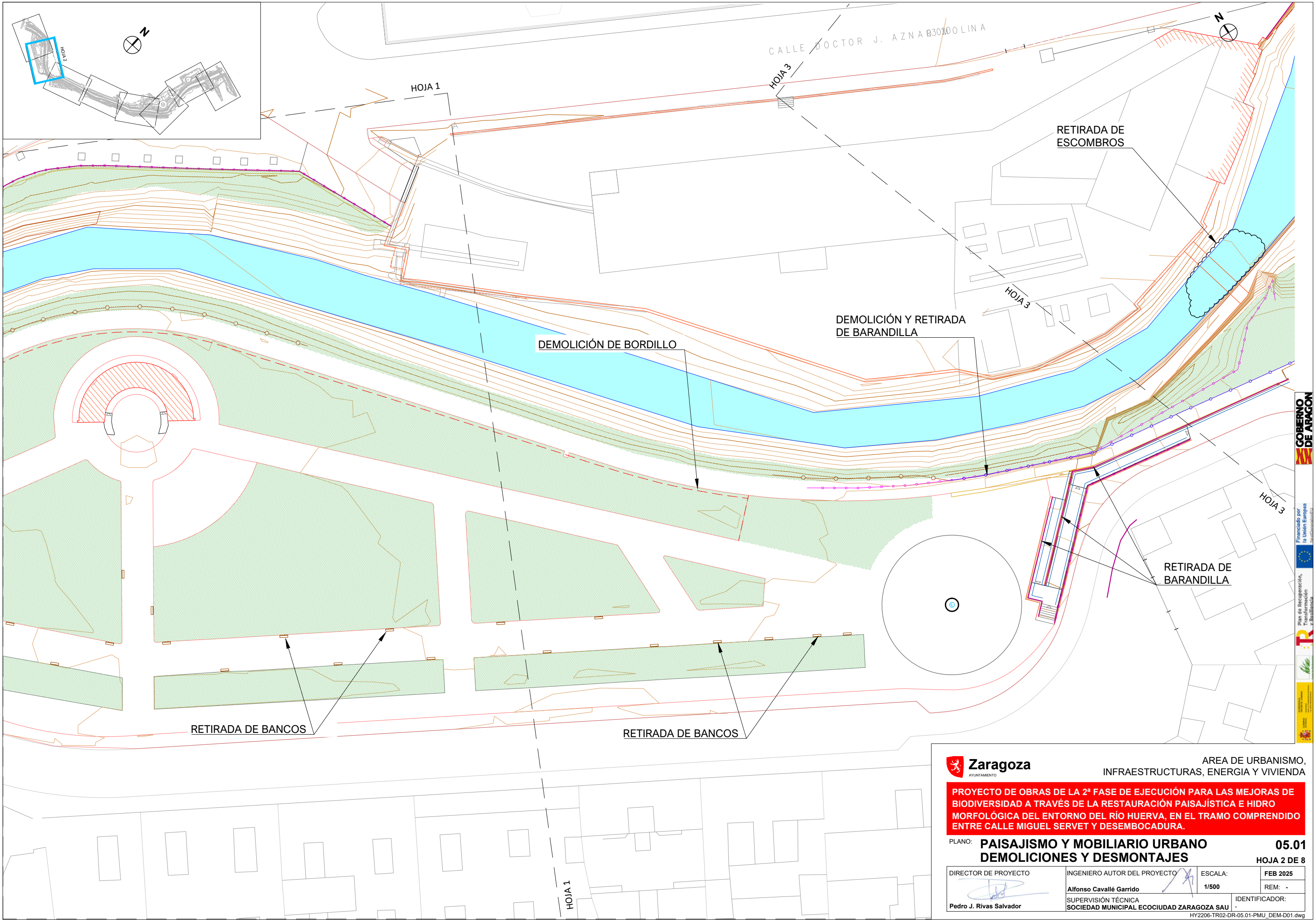
PROYECTO DE OBRAS DE LA 2ª FASE DE EJECUCIÓN PARA LAS MEJORAS DE BIODIVERSIDAD A TRAVÉS DE LA RESTAURACIÓN PAISAJÍSTICA E HIDRO MORFOLÓGICA DEL ENTORNO DEL RÍO HUERVA, EN EL TRAMO COMPRENDIDO ENTRE CALLE MIGUEL SERVET Y DESEMBOCADURA.

PLANO: **PAISAJISMO Y MOBILIARIO URBANO**
DEMOLICIONES Y DESMONTAJES

05.01
HOJA 1 DE 8

DIRECTOR DE PROYECTO	INGENIERO AUTOR DEL PROYECTO	ESCALA:	FEB 2025
 Pedro J. Rivas Salvador	Alfonso Cavallé Garrido SUPERVISIÓN TÉCNICA SOCIEDAD MUNICIPAL ECOCIUDAD ZARAGOZA SAU	1/500	REM: -
IDENTIFICADOR:			

HY2206-TR02-DR-05.01-PMU_DEM-D01.dwg



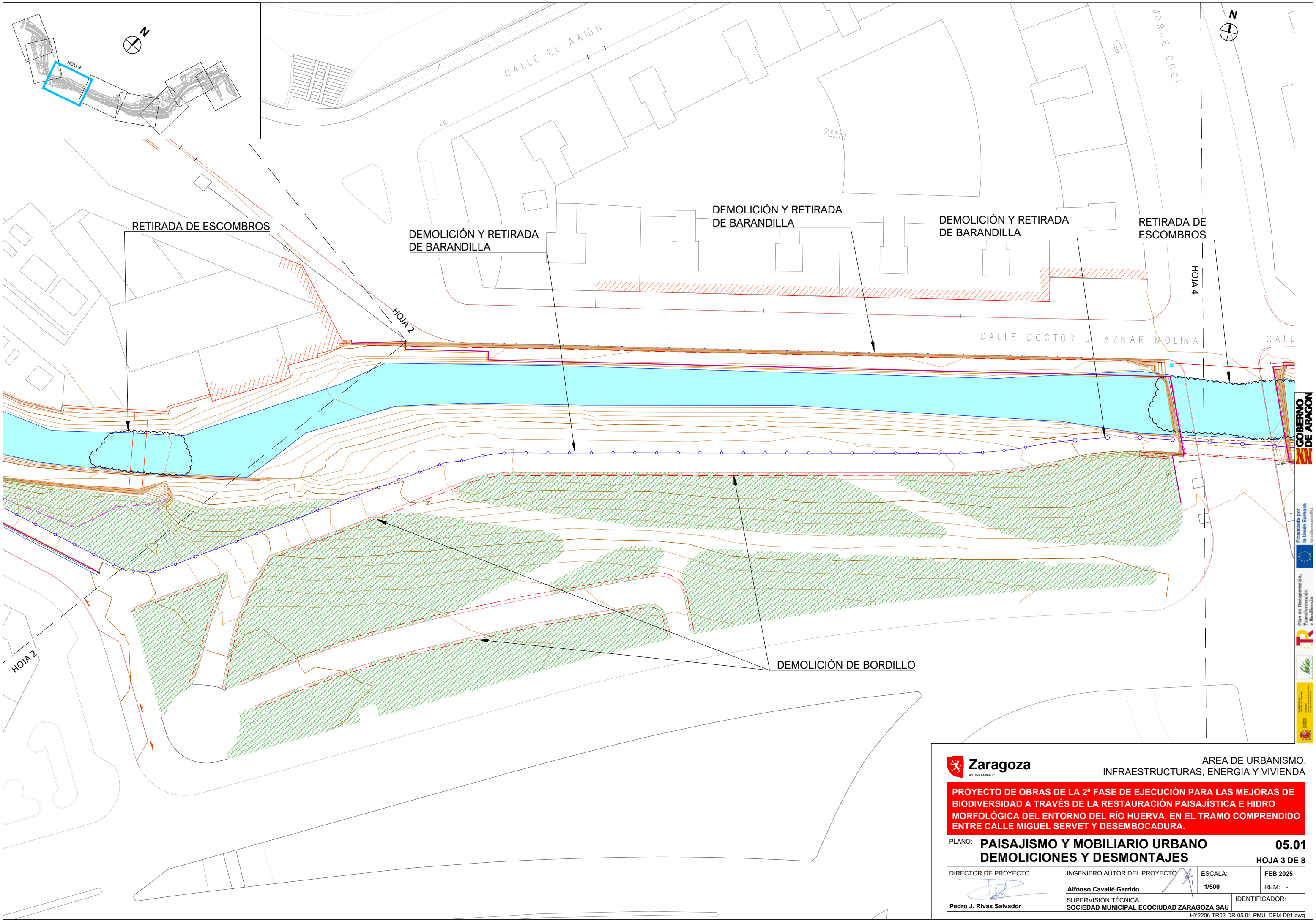
AREA DE URBANISMO,
INFRAESTRUCTURAS, ENERGIA Y VIVIENDA

PROYECTO DE OBRAS DE LA 2ª FASE DE EJECUCIÓN PARA LAS MEJORAS DE BIODIVERSIDAD A TRAVÉS DE LA RESTAURACIÓN PAISAJÍSTICA E HIDRO MORFOLÓGICA DEL ENTORNO DEL RÍO HUERVA, EN EL TRAMO COMPRENDIDO ENTRE CALLE MIGUEL SERVET Y DESEMBOLCADURA.

PLANO: **PAISAJISMO Y MOBILIARIO URBANO**
DEMOLICIONES Y DESMONTAJES **05.01**
HOJA 2 DE 8

DIRECTOR DE PROYECTO	INGENIERO AUTOR DEL PROYECTO	ESCALA:	FEB 2025
	Alfonso Cavallé Garrido	1/500	REM: -
Pedro J. Rivas Salvador	SUPERVISIÓN TÉCNICA SOCIEDAD MUNICIPAL ECOCIUDAD ZARAGOZA SAU	IDENTIFICADOR:	

HY2206-TR02-DR-05-01-PMU_DEM-D01.dwg



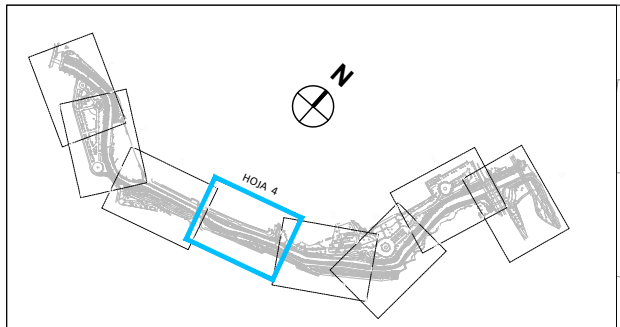
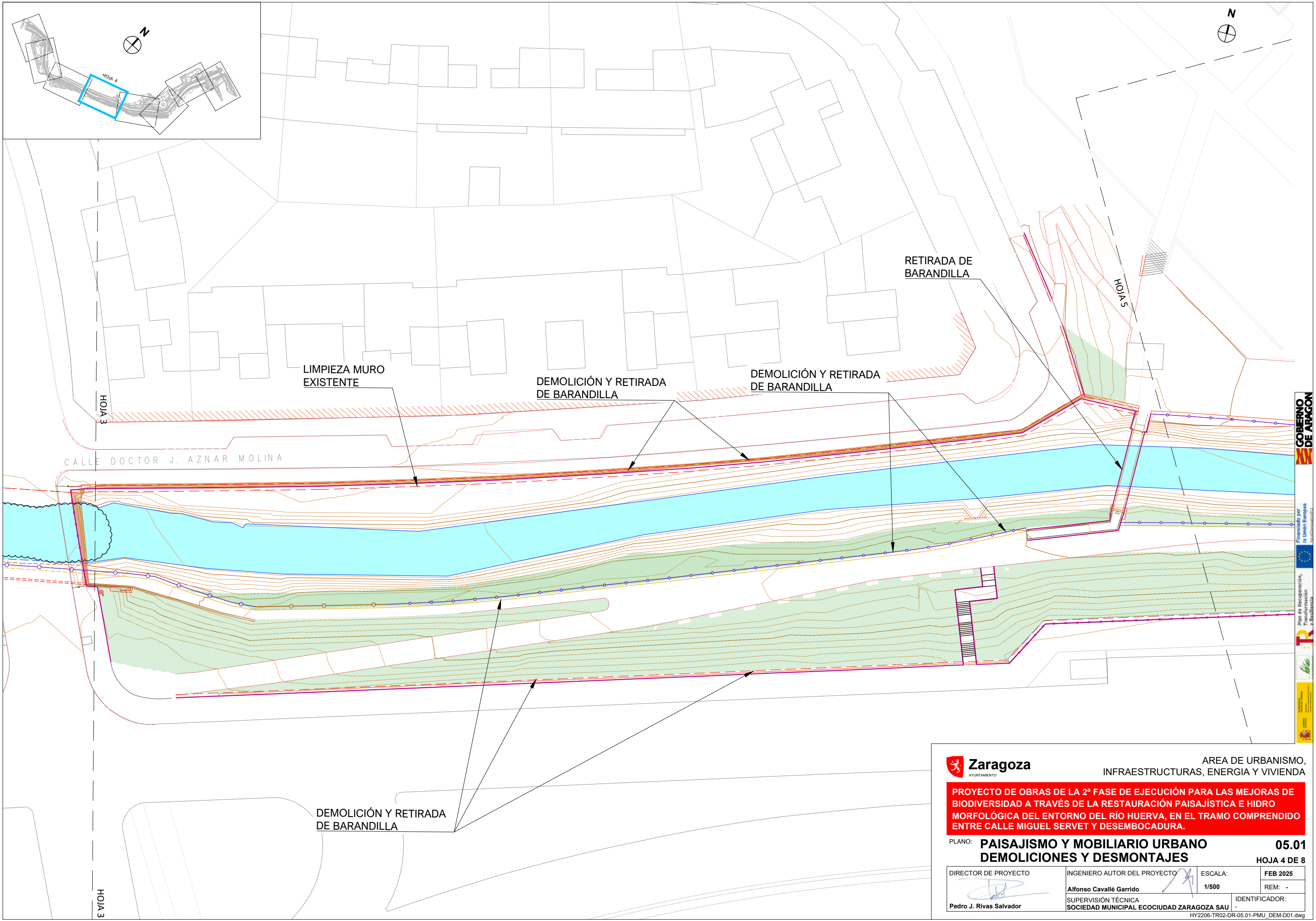
AREA DE URBANISMO,
INFRAESTRUCTURAS, ENERGIA Y VIVIENDA

PROYECTO DE OBRAS DE LA 2ª FASE DE EJECUCIÓN PARA LAS MEJORAS DE
BIODIVERSIDAD A TRAVÉS DE LA RESTAURACIÓN PAISAJÍSTICA E HIDRO
MORFOLÓGICA DEL ENTORNO DEL RÍO HUERVA, EN EL TRAMO COMPRENDIDO
ENTRE CALLE MIGUEL SERVET Y DESEMBOCADURA.

PLANO: **PAISAJISMO Y MOBILIARIO URBANO** **05.01**
DEMOLICIONES Y DESMONTAJES **HOJA 3 DE 8**

DIRECTOR DE PROYECTO	INGENIERO AUTOR DEL PROYECTO	ESCALA:	FEB 2025
		1/500	REM: -
Pedro J. Rivas Salvador	Alfonso Cavallé Garrido	SUPERVISIÓN TÉCNICA	IDENTIFICADOR:
	SOCIEDAD MUNICIPAL ECOCIUDAD ZARAGOZA SAU		

HY2206-TR02-DR-05-01-PMU_DEM-D01.dwg



AREA DE URBANISMO,
INFRAESTRUCTURAS, ENERGIA Y VIVIENDA

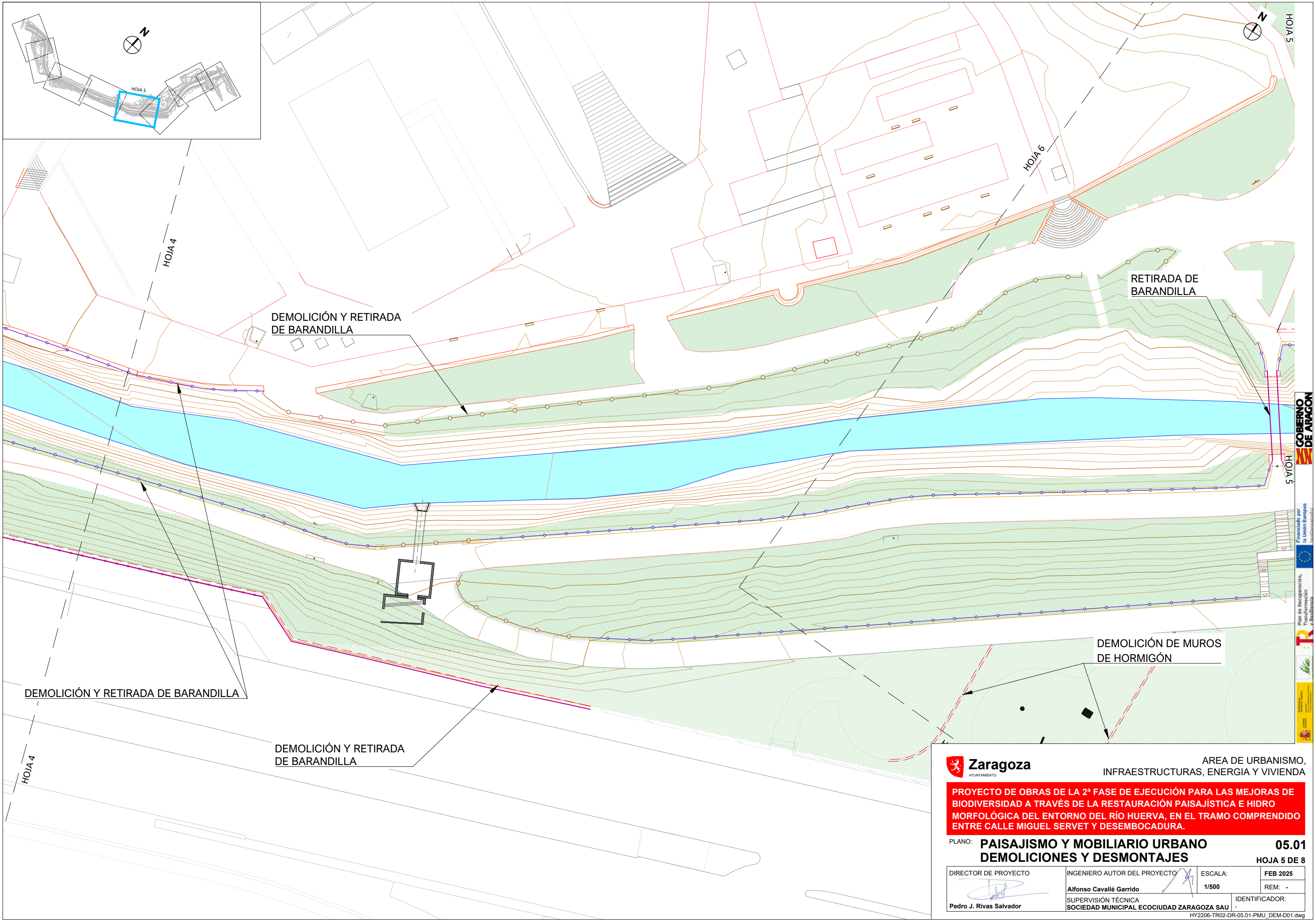
PROYECTO DE OBRAS DE LA 2ª FASE DE EJECUCIÓN PARA LAS MEJORAS DE BIODIVERSIDAD A TRAVÉS DE LA RESTAURACIÓN PAISAJÍSTICA E HIDRO MORFOLÓGICA DEL ENTORNO DEL RÍO HUERVA, EN EL TRAMO COMPRENDIDO ENTRE CALLE MIGUEL SERVET Y DESEMBOCADURA.

PLANO: **PAISAJISMO Y MOBILIARIO URBANO** **05.01**
DEMOLICIONES Y DESMONTAJES **HOJA 4 DE 8**

DIRECTOR DE PROYECTO	INGENIERO AUTOR DEL PROYECTO	ESCALA:	FEB 2025
		1/500	REM: -
Pedro J. Rivas Salvador	SUPERVISIÓN TÉCNICA SOCIEDAD MUNICIPAL ECOCIUDAD ZARAGOZA SAU	IDENTIFICADOR:	

HY2206-TR02-DR-05-01-PMU_DEM-D01.dwg





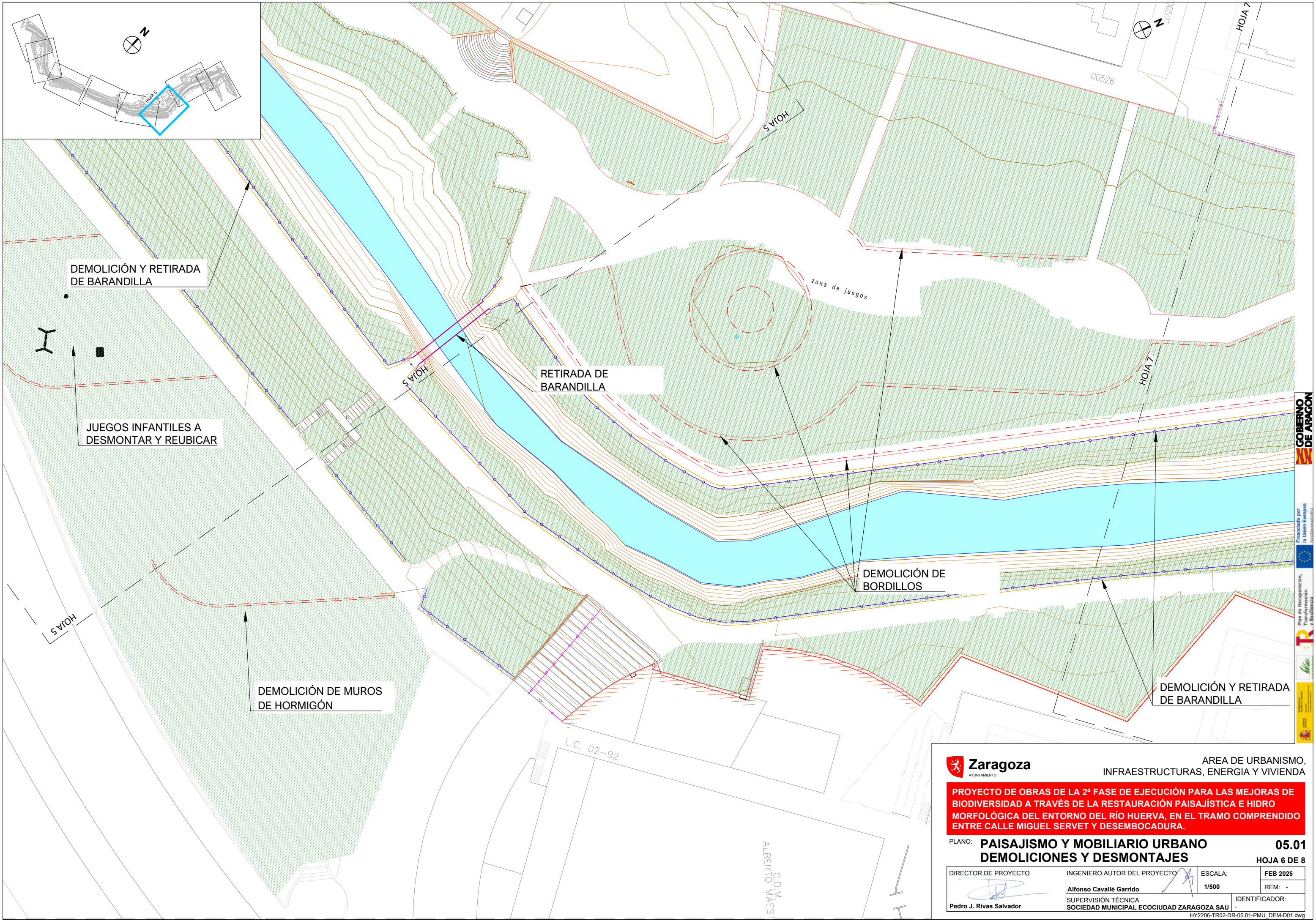
ÁREA DE URBANISMO,
INFRAESTRUCTURAS, ENERGÍA Y VIVIENDA

PROYECTO DE OBRAS DE LA 2ª FASE DE EJECUCIÓN PARA LAS MEJORAS DE BIODIVERSIDAD A TRAVÉS DE LA RESTAURACIÓN PAISAJÍSTICA E HIDRO MORFOLÓGICA DEL ENTORNO DEL RÍO HUERVA, EN EL TRAMO COMPRENDIDO ENTRE CALLE MIGUEL SERVET Y DESEMBOLCADURA.

PLANO: **PAISAJISMO Y MOBILIARIO URBANO** **05.01**
DEMOLICIONES Y DESMONTAJES **HOJA 5 DE 8**

DIRECTOR DE PROYECTO	INGENIERO AUTOR DEL PROYECTO	ESCALA:	FEB 2025
		1/500	REM: -
Pedro J. Rivas Salvador	Alfonso Cavallé Garrido	SUPERVISIÓN TÉCNICA	IDENTIFICADOR:
	SOCIEDAD MUNICIPAL ECOCIUDAD ZARAGOZA SAU		

HY2206-TR02-DR-05.01-PMU_DEM-D01.dwg



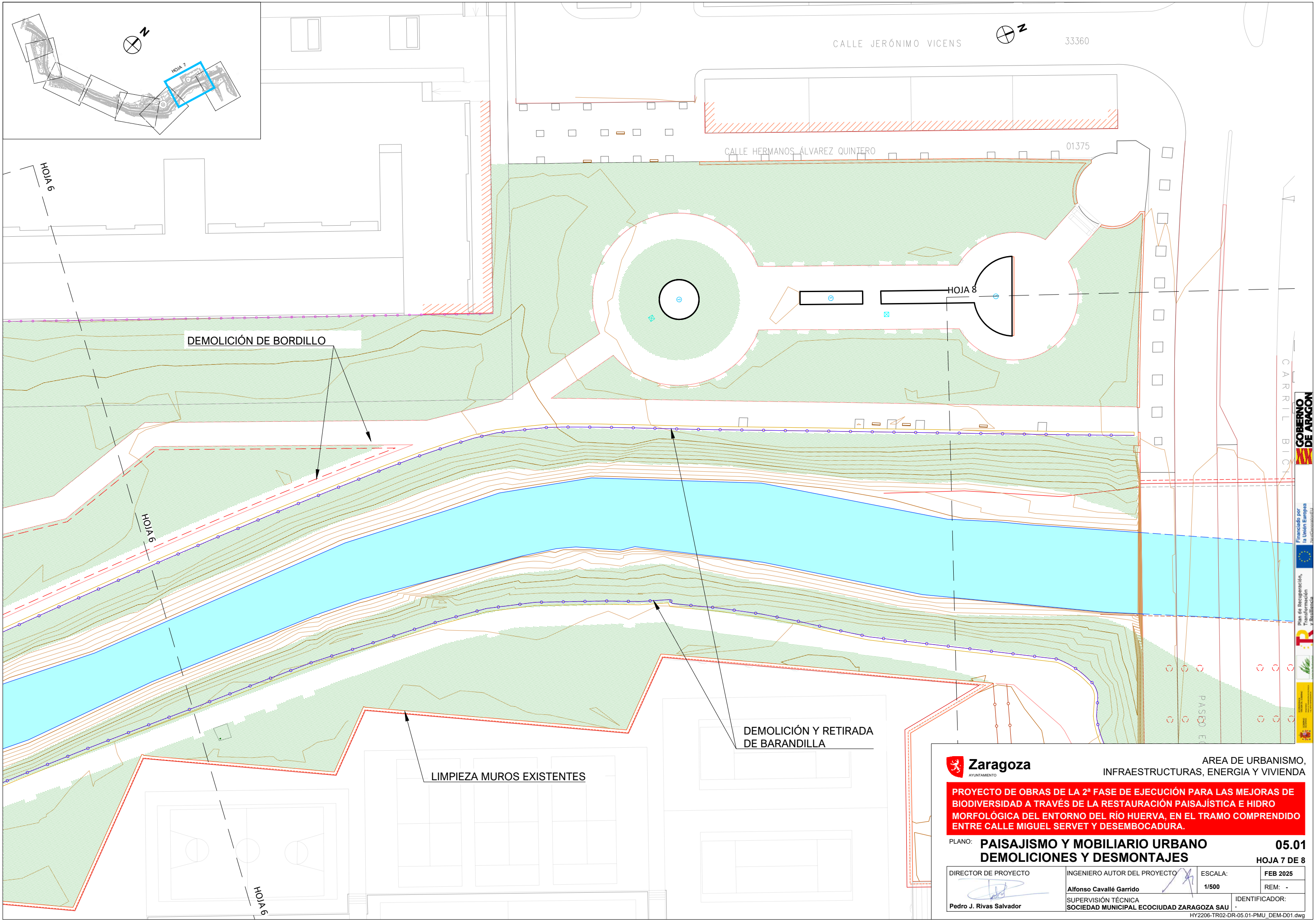
AREA DE URBANISMO,
INFRAESTRUCTURAS, ENERGIA Y VIVIENDA

PROYECTO DE OBRAS DE LA 2ª FASE DE EJECUCIÓN PARA LAS MEJORAS DE
BIODIVERSIDAD A TRAVÉS DE LA RESTAURACIÓN PAISAJÍSTICA E HIDRO
MORFOLÓGICA DEL ENTORNO DEL RÍO HUERVA, EN EL TRAMO COMPRENDIDO
ENTRE CALLE MIGUEL SERVET Y DESEMBOLCADURA.

PLANO: **PAISAJISMO Y MOBILIARIO URBANO** **05.01**
DEMOLICIONES Y DESMONTAJES **HOJA 6 DE 8**

DIRECTOR DE PROYECTO	INGENIERO AUTOR DEL PROYECTO	ESCALA:	FEB 2025
	Alfonso Cavallé Garrido	1/500	REM: -
Pedro J. Rivas Salvador	SUPERVISIÓN TÉCNICA SOCIEDAD MUNICIPAL ECOCIUDAD ZARAGOZA SAU	IDENTIFICADOR:	

HY2206-TR02-DR-05.01-PMU_DEM-D01.dwg



AREA DE URBANISMO,
INFRAESTRUCTURAS, ENERGIA Y VIVIENDA

PROYECTO DE OBRAS DE LA 2ª FASE DE EJECUCIÓN PARA LAS MEJORAS DE BIODIVERSIDAD A TRAVÉS DE LA RESTAURACIÓN PAISAJÍSTICA E HIDRO MORFOLÓGICA DEL ENTORNO DEL RÍO HUERVA, EN EL TRAMO COMPRENDIDO ENTRE CALLE MIGUEL SERVET Y DESEMBOCADURA.

PLANO: **PAISAJISMO Y MOBILIARIO URBANO**
DEMOLICIONES Y DESMONTAJES **05.01**
HOJA 7 DE 8

DIRECTOR DE PROYECTO	INGENIERO AUTOR DEL PROYECTO	ESCALA:	FEB 2025
	Alfonso Cavallé Garrido	1/500	REM: -
Pedro J. Rivas Salvador	SUPERVISIÓN TÉCNICA	IDENTIFICADOR:	
	SOCIEDAD MUNICIPAL ECOCIUDAD ZARAGOZA SAU		

CARRIL BICHO

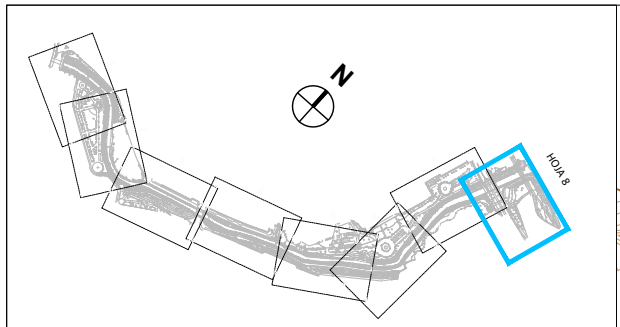
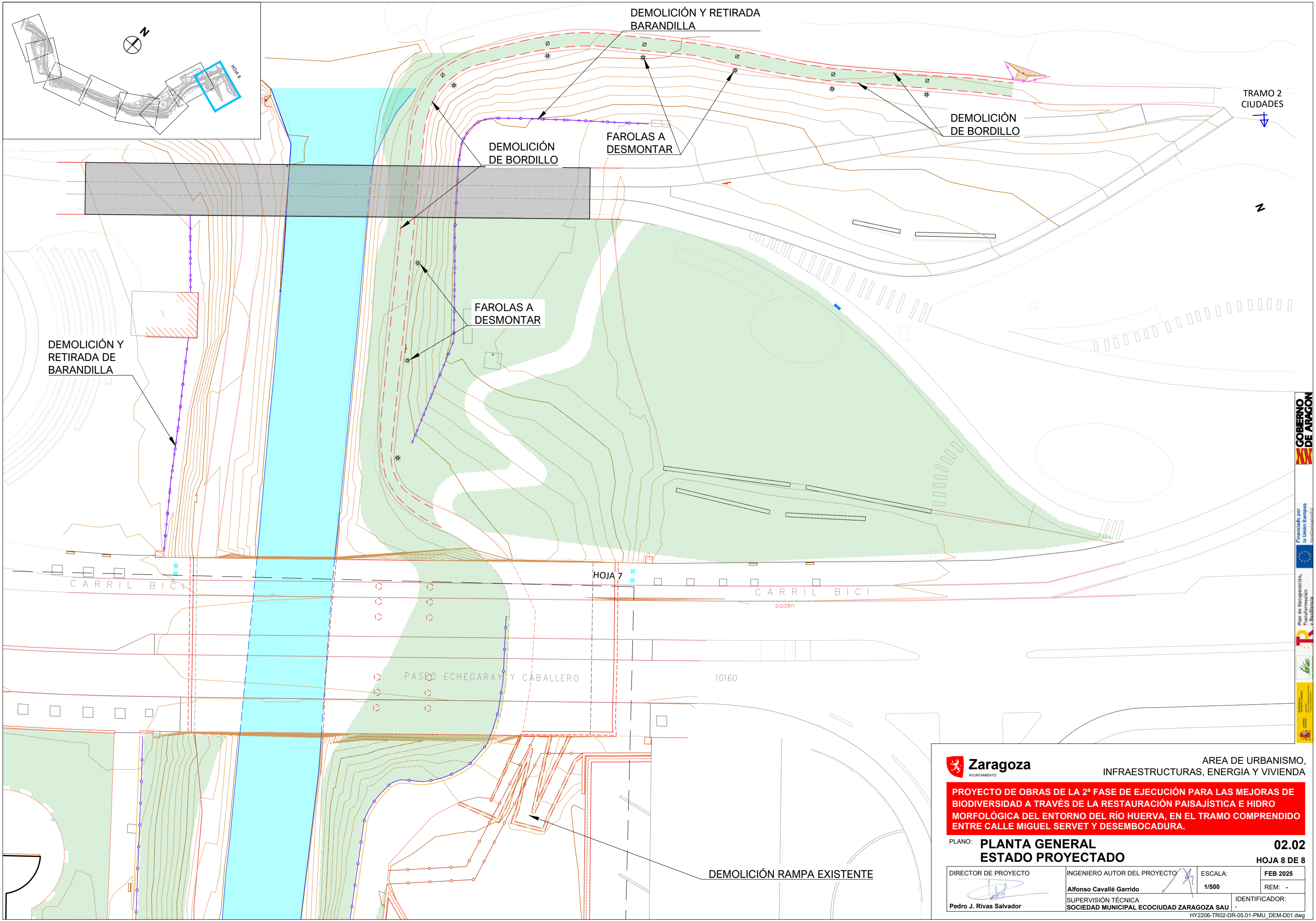
GOBIERNO DE ARAGÓN

Financiado por la Unión Europea

Plan de Recuperación, Transformación y Resiliencia

ARAGÓN

AGENCIA DE GESTIÓN DE LA CALIDAD DEL AGUA



DEMOLICIÓN Y
RETIRADA DE
BARANDILLA

DEMOLICIÓN
DE BORDILLO

FAROLAS A
DESMONTAR

FAROLAS A
DESMONTAR

DEMOLICIÓN Y RETIRADA
BARANDILLA

DEMOLICIÓN
DE BORDILLO

TRAMO 2
CIUDADES

HOJA 7

10160

DEMOLICIÓN RAMPA EXISTENTE



AREA DE URBANISMO,
INFRAESTRUCTURAS, ENERGIA Y VIVIENDA

PROYECTO DE OBRAS DE LA 2ª FASE DE EJECUCIÓN PARA LAS MEJORAS DE BIODIVERSIDAD A TRAVÉS DE LA RESTAURACIÓN PAISAJÍSTICA E HIDRO MORFOLÓGICA DEL ENTORNO DEL RÍO HUERVA, EN EL TRAMO COMPRENDIDO ENTRE CALLE MIGUEL SERVET Y DESEMBOLADURA.

PLANO: **PLANTA GENERAL
ESTADO PROYECTADO** **02.02**
HOJA 8 DE 8

DIRECTOR DE PROYECTO	INGENIERO AUTOR DEL PROYECTO	ESCALA:	FEB 2025
	Alfonso Cavallé Garrido	1/500	REM: -
Pedro J. Rivas Salvador	SUPERVISIÓN TÉCNICA SOCIEDAD MUNICIPAL ECOCIUDAD ZARAGOZA SAU	IDENTIFICADOR:	

HY2206-TR02-DR-05.01-PMU_DEM-D01.dwg