

AREA DE URBANISMO,
INFRAESTRUCTURAS, ENERGIA Y VIVIENDA

PROYECTO DE OBRAS DE LA 2ª FASE DE EJECUCIÓN PARA LAS MEJORAS DE
BIODIVERSIDAD A TRAVÉS DE LA RESTAURACIÓN PAISAJÍSTICA E HIDRO
MORFOLÓGICA DEL ENTORNO DEL RÍO HUERVA, EN EL TRAMO COMPRENDIDO
ENTRE CALLE MIGUEL SERVET Y DESEMBOCADURA.

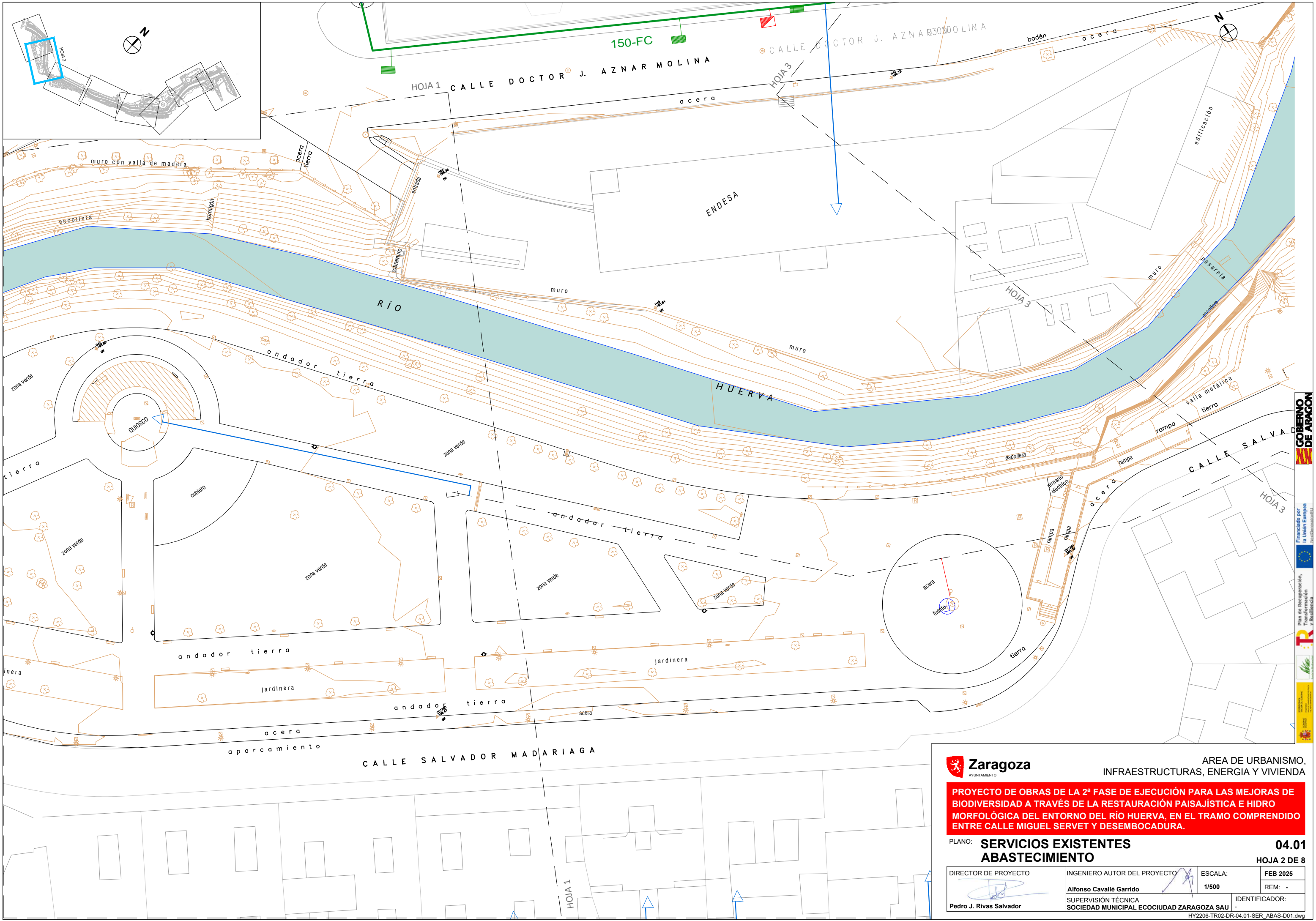
PLANO: **SERVICIOS EXISTENTES
ABASTECIMIENTO**

04.01
HOJA 1 DE 8

DIRECTOR DE PROYECTO

Pedro J. Rivas Salvador

INGENIERO AUTOR DEL PROYECTO Alfonso Cavallé Garrido	ESCALA: 1/500	FEB 2025
SUPERVISIÓN TÉCNICA SOCIEDAD MUNICIPAL ECOCIUDAD ZARAGOZA SAU	IDENTIFICADOR: HY2206-TR02-DR-04.01-SER_ABAS-D01.dwg	



AREA DE URBANISMO,
INFRAESTRUCTURAS, ENERGIA Y VIVIENDA

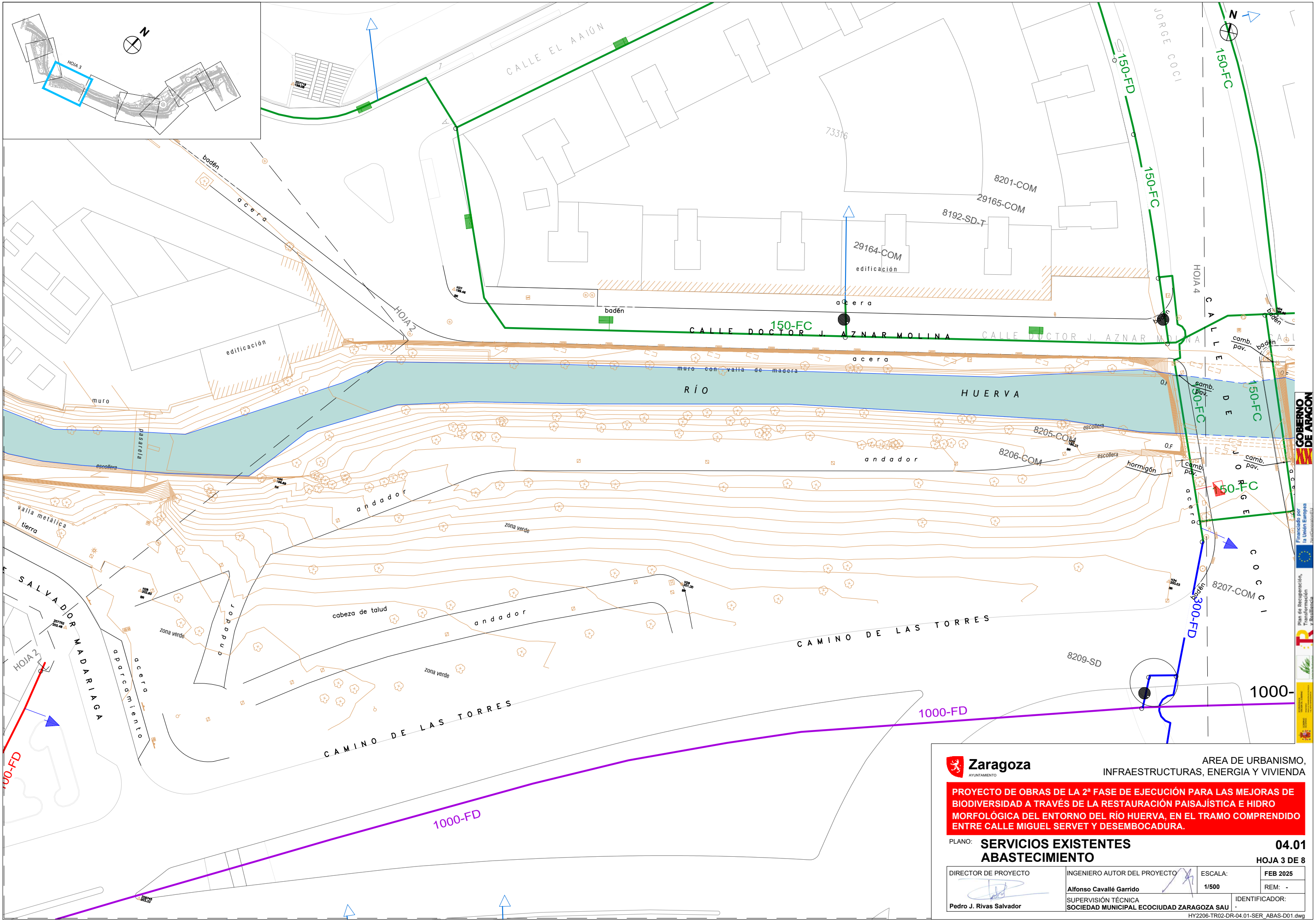
PROYECTO DE OBRAS DE LA 2ª FASE DE EJECUCIÓN PARA LAS MEJORAS DE BIODIVERSIDAD A TRAVÉS DE LA RESTAURACIÓN PAISAJÍSTICA E HIDRO MORFOLÓGICA DEL ENTORNO DEL RÍO HUERVA, EN EL TRAMO COMPRENDIDO ENTRE CALLE MIGUEL SERVET Y DESEMBOCADURA.

PLANO: **SERVICIOS EXISTENTES**
ABASTECIMIENTO

04.01
HOJA 2 DE 8

DIRECTOR DE PROYECTO	INGENIERO AUTOR DEL PROYECTO	ESCALA:	FEB 2025
	Alfonso Cavallé Garrido	1/500	REM: -
Pedro J. Rivas Salvador	SUPERVISIÓN TÉCNICA	IDENTIFICADOR:	
	SOCIEDAD MUNICIPAL ECOCIUDAD ZARAGOZA SAU		

HY2206-TR02-DR-04.01-SER_ABAS-D01.dwg



AREA DE URBANISMO,
INFRAESTRUCTURAS, ENERGIA Y VIVIENDA

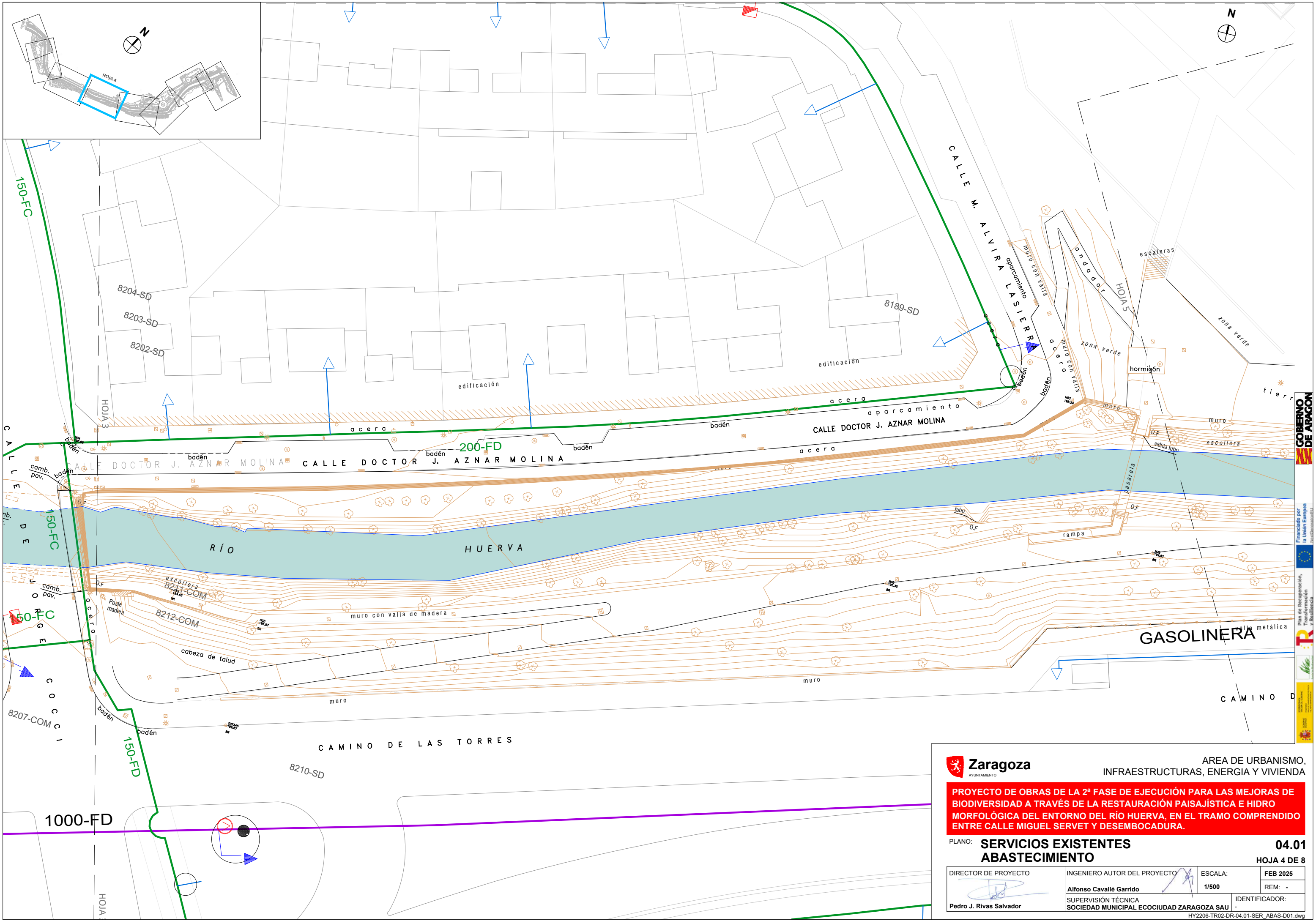
PROYECTO DE OBRAS DE LA 2ª FASE DE EJECUCIÓN PARA LAS MEJORAS DE
BIODIVERSIDAD A TRAVÉS DE LA RESTAURACIÓN PAISAJÍSTICA E HIDRO
MORFOLÓGICA DEL ENTORNO DEL RÍO HUERVA, EN EL TRAMO COMPRENDIDO
ENTRE CALLE MIGUEL SERVET Y DESEMBOCADURA.

PLANO: **SERVICIOS EXISTENTES
ABASTECIMIENTO**

04.01
HOJA 3 DE 8

DIRECTOR DE PROYECTO	INGENIERO AUTOR DEL PROYECTO	ESCALA:	FEB 2025
	Alfonso Cavallé Garrido	1/500	REM: -
Pedro J. Rivas Salvador	SUPERVISIÓN TÉCNICA SOCIEDAD MUNICIPAL ECOCIUDAD ZARAGOZA SAU	IDENTIFICADOR:	

HY2206-TR02-DR-04.01-SER_ABAS-D01.dwg



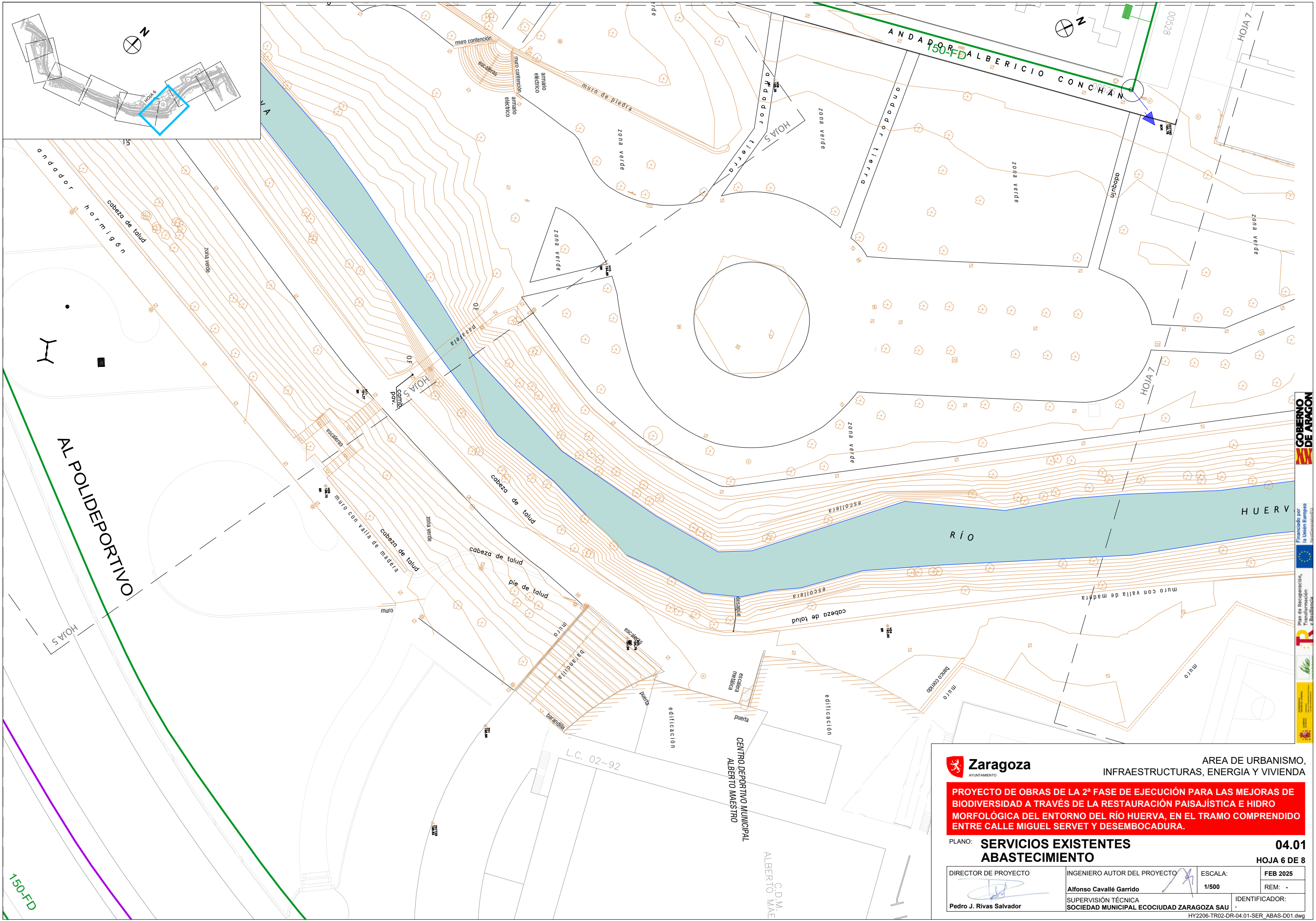
AREA DE URBANISMO,
INFRAESTRUCTURAS, ENERGIA Y VIVIENDA

PROYECTO DE OBRAS DE LA 2ª FASE DE EJECUCIÓN PARA LAS MEJORAS DE BIODIVERSIDAD A TRAVÉS DE LA RESTAURACIÓN PAISAJÍSTICA E HIDRO MORFOLÓGICA DEL ENTORNO DEL RÍO HUERVA, EN EL TRAMO COMPRENDIDO ENTRE CALLE MIGUEL SERVET Y DESEMBOCADURA.

PLANO: **SERVICIOS EXISTENTES** **04.01**
ABASTECIMIENTO **HOJA 4 DE 8**

DIRECTOR DE PROYECTO	INGENIERO AUTOR DEL PROYECTO	ESCALA:	FEB 2025
	Alfonso Cavallé Garrido	1/500	REM: -
Pedro J. Rivas Salvador	SUPERVISIÓN TÉCNICA	IDENTIFICADOR:	
	SOCIEDAD MUNICIPAL ECOCIUDAD ZARAGOZA SAU		

HY2206-TR02-DR-04.01-SER_ABAS-D01.dwg



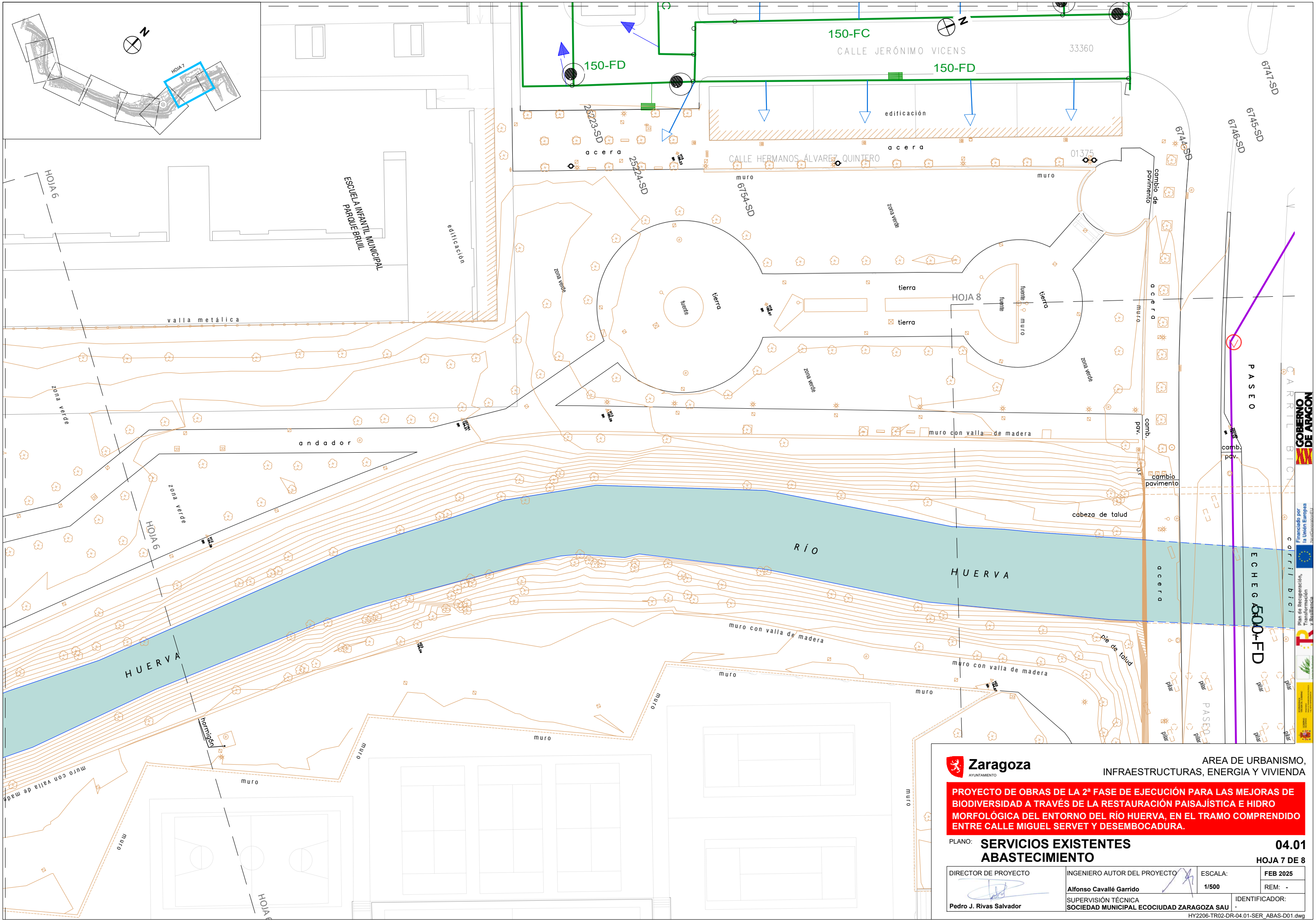
AREA DE URBANISMO,
INFRAESTRUCTURAS, ENERGIA Y VIVIENDA

PROYECTO DE OBRAS DE LA 2ª FASE DE EJECUCIÓN PARA LAS MEJORAS DE BIODIVERSIDAD A TRAVÉS DE LA RESTAURACIÓN PAISAJÍSTICA E HIDRO MORFOLÓGICA DEL ENTORNO DEL RÍO HUERVA, EN EL TRAMO COMPRENDIDO ENTRE CALLE MIGUEL SERVET Y DESEMBOCADURA.

PLANO: **SERVICIOS EXISTENTES** **04.01**
ABASTECIMIENTO **HOJA 6 DE 8**

DIRECTOR DE PROYECTO	INGENIERO AUTOR DEL PROYECTO	ESCALA:	FEB 2025
	Alfonso Cavallé Garrido	1/500	REM: -
Pedro J. Rivas Salvador	SUPERVISIÓN TÉCNICA	IDENTIFICADOR:	
	SOCIEDAD MUNICIPAL ECOCIUDAD ZARAGOZA SAU		

HY2206-TR02-DR-04.01-SER_ABAS-D01.dwg



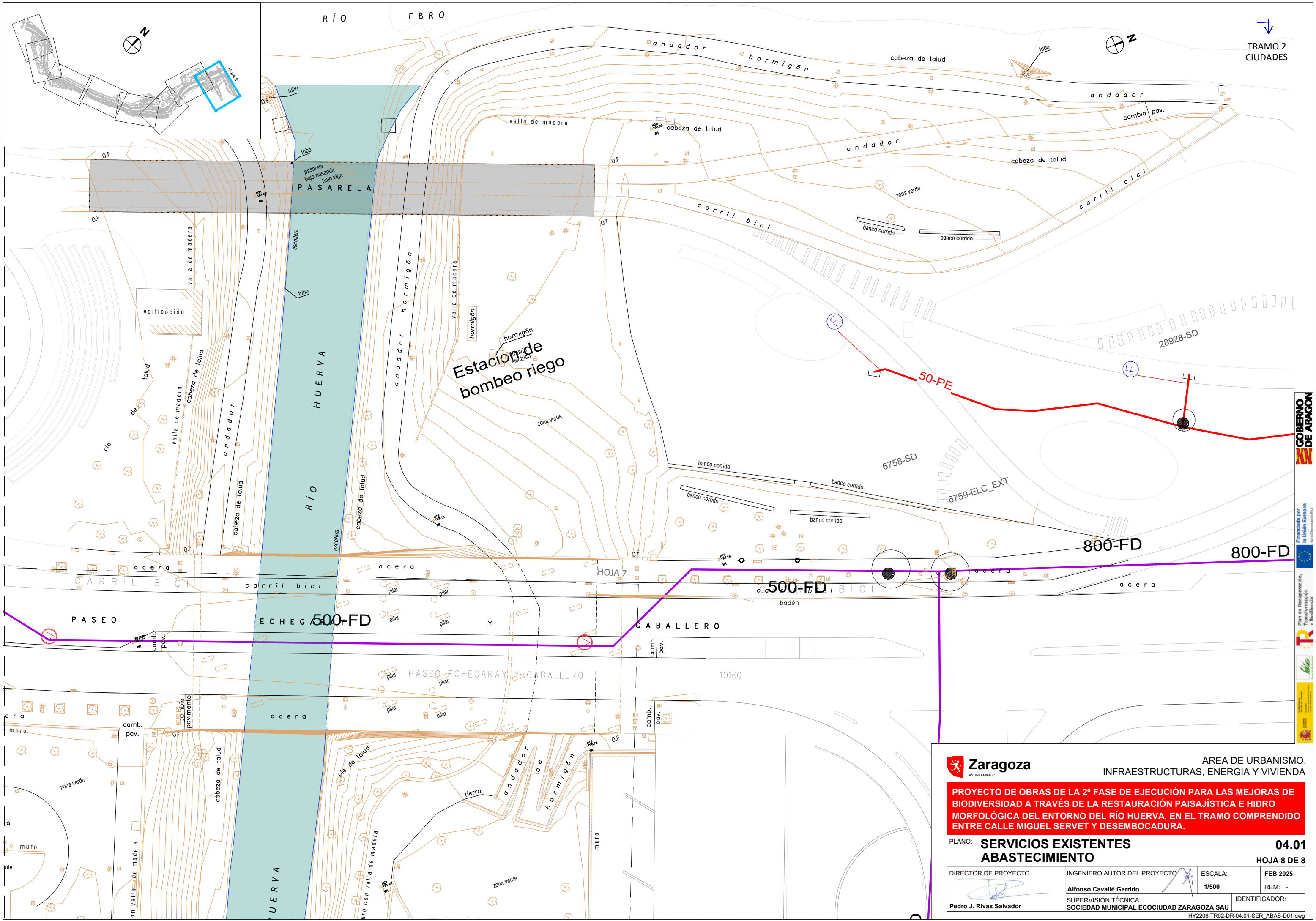
AREA DE URBANISMO,
INFRAESTRUCTURAS, ENERGIA Y VIVIENDA

PROYECTO DE OBRAS DE LA 2ª FASE DE EJECUCIÓN PARA LAS MEJORAS DE BIODIVERSIDAD A TRAVÉS DE LA RESTAURACIÓN PAISAJÍSTICA E HIDRO MORFOLÓGICA DEL ENTORNO DEL RÍO HUERVA, EN EL TRAMO COMPRENDIDO ENTRE CALLE MIGUEL SERVET Y DESEMBOCADURA.


PLANO: **SERVICIOS EXISTENTES** **04.01**
ABASTECIMIENTO **HOJA 7 DE 8**

DIRECTOR DE PROYECTO	INGENIERO AUTOR DEL PROYECTO	ESCALA:	FEB 2025
	Alfonso Cavallé Garrido	1/500	REM: -
Pedro J. Rivas Salvador	SUPERVISIÓN TÉCNICA	IDENTIFICADOR:	
	SOCIEDAD MUNICIPAL ECOCIUDAD ZARAGOZA SAU		

HY2206-TR02-DR-04.01-SER_ABAS-D01.dwg



TRAMO 2
CIUDADES



**Zaragoza**
AYUNTAMIENTO

AREA DE URBANISMO,
INFRAESTRUCTURAS, ENERGIA Y VIVIENDA

PROYECTO DE OBRAS DE LA 2ª FASE DE EJECUCIÓN PARA LAS MEJORAS DE BIODIVERSIDAD A TRAVÉS DE LA RESTAURACIÓN PAISAJÍSTICA E HIDRO MORFOLÓGICA DEL ENTORNO DEL RÍO HUERVA, EN EL TRAMO COMPRENDIDO ENTRE CALLE MIGUEL SERVET Y DESEMBOCADURA.

PLANO: **SERVICIOS EXISTENTES ABASTECIMIENTO**

04.01
HOJA 8 DE 8

DIRECTOR DE PROYECTO  Pedro J. Rivas Salvador	INGENIERO AUTOR DEL PROYECTO  Alfonso Cavallé Garrido SUPERVISIÓN TÉCNICA SOCIEDAD MUNICIPAL ECOCIUDAD ZARAGOZA SAU	ESCALA: 1/500	FEB 2025 REM: - IDENTIFICADOR:
--	--	------------------	--------------------------------------

HY2206-TR02-DR-04.01-SER_ABAS-D01.dwg