

LEYENDA

TUBERÍA

SALIDAS DE TUBO

TUBERÍA ANCLADA A MURO

PLATAFORMA VOLADA

LOSA DE HORMIGÓN

LÍNEA ELÉCTRICA AÉREA

INICIO SOTERRAMIENTO

LÍNEA ELÉCTRICA AÉREA: (SE DESCONOCE TRAZADO PARTE SOTERRADA)

EDIFICACIÓN

SEÑAL

MURO

BORDILLO

BIONDA

VALLA METÁLICA

ÁRBOL

FUENTE

SUMIDERO

REGISTRO SANEAMIENTO

REGISTRO ABASTECIMIENTO

ACOMETIDA

BIONDA

BOCA DE RIEGO

HIDRANTE

TAPA

REGISTRO ELÉCTRICO

ALUMBRADO ELÉCTRICO

FAROLA

ARMARIO ELÉCTRICO

POSTE DE MADERA

TELEFÓNICA

TELECOMUNICACIONES

TRÁFICO

SEMÁFORO

REGISTRO GAS

RESPIRADERO GAS

BANCO

SEÑAL

PAPELERA

TAPA RIEGO

Zaragoza
AYUNTAMIENTO

AREA DE URBANISMO,
INFRAESTRUCTURAS, ENERGÍA Y VIVIENDA

PROYECTO DE OBRAS DE LA 2ª FASE DE EJECUCIÓN PARA LAS MEJORAS DE BIODIVERSIDAD A TRAVÉS DE LA RESTAURACIÓN PAISAJÍSTICA E HIDRO MORFOLÓGICA DEL ENTORNO DEL RÍO HUERVA, EN EL TRAMO COMPRENDIDO ENTRE CALLE MIGUEL SERVET Y DESEMBOCADURA.

PLANO:

TOPOGRAFÍA

DIRECTOR DE PROYECTO

INGENIERO AUTOR DEL PROYECTO

ESCALA:

FEB 2025

REM: -

IDENTIFICADOR:

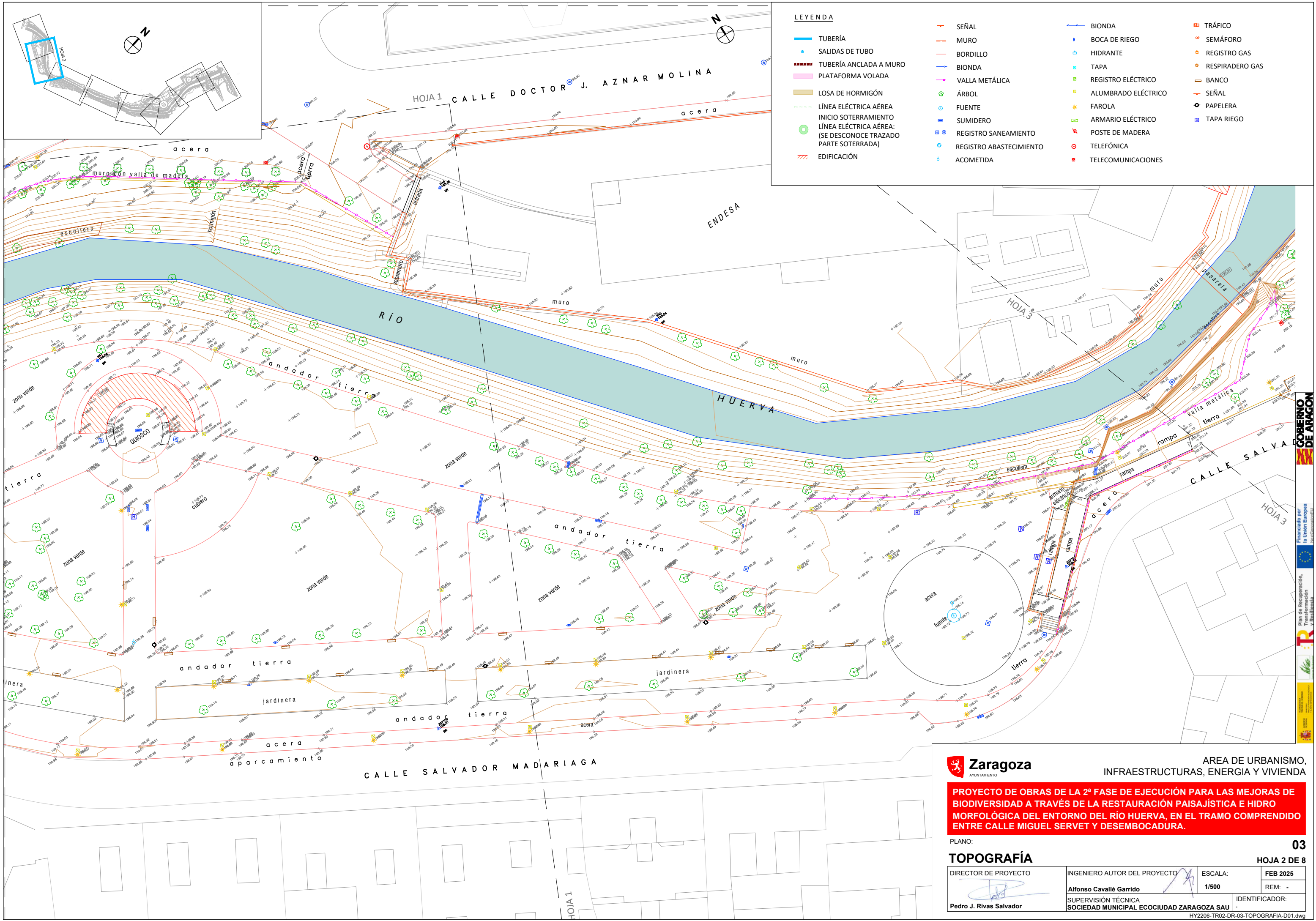
Pedro J. Rivas Salvador

Alfonso Cavallé Garrido

SUPERVISIÓN TÉCNICA

SOCIEDAD MUNICIPAL ECOCIUDAD ZARAGOZA SAU

HY2206-TR02-DR-03-TOPOGRAFIA-D01.dwg

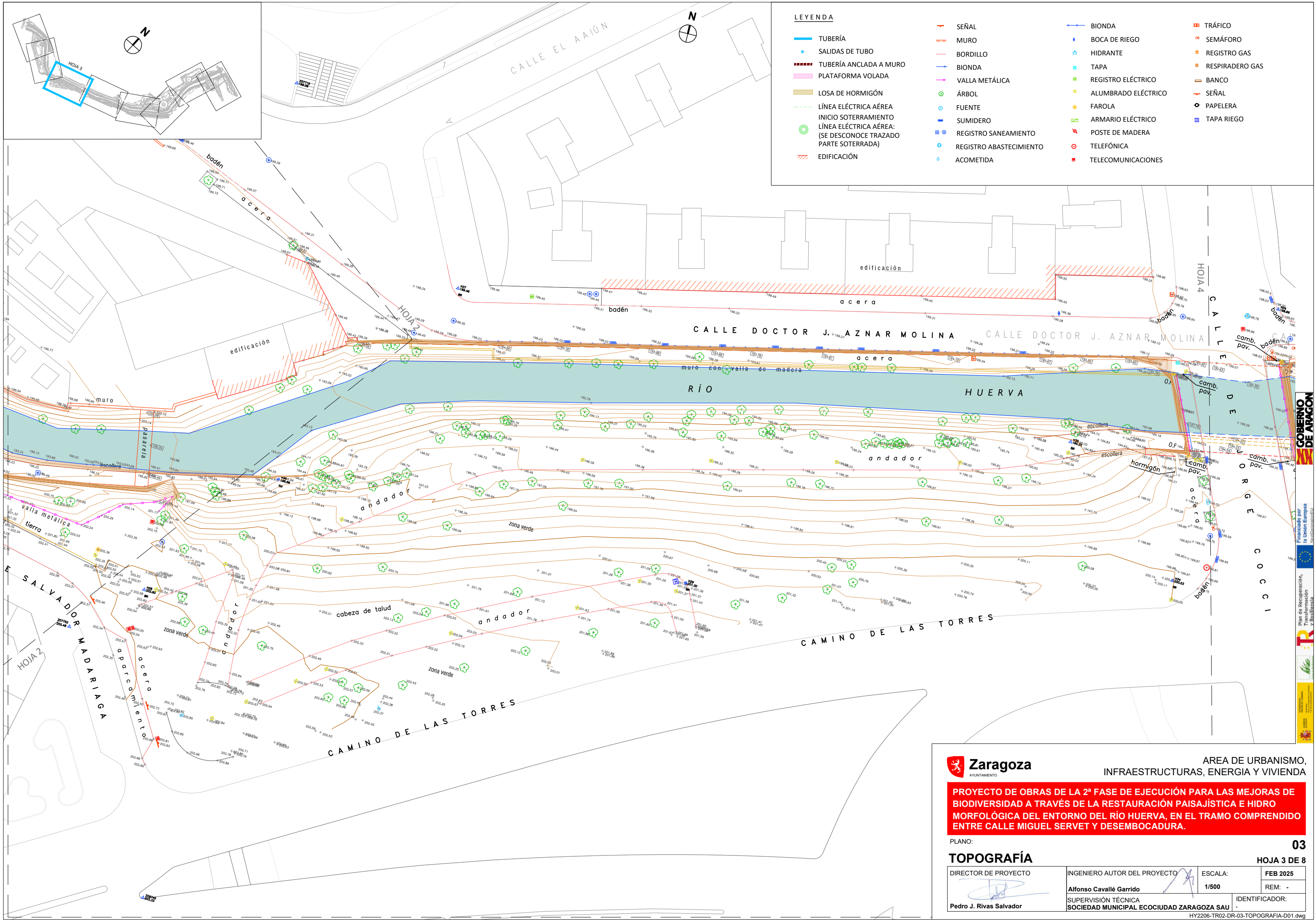


AREA DE URBANISMO,
INFRAESTRUCTURAS, ENERGIA Y VIVIENDA

PROYECTO DE OBRAS DE LA 2ª FASE DE EJECUCIÓN PARA LAS MEJORAS DE BIODIVERSIDAD A TRAVÉS DE LA RESTAURACIÓN PAISAJÍSTICA E HIDRO MORFOLÓGICA DEL ENTORNO DEL RÍO HUERVA, EN EL TRAMO COMPRENDIDO ENTRE CALLE MIGUEL SERVET Y DESEMBOCADURA.

PLANO:		03	
TOPOGRAFÍA		HOJA 2 DE 8	
DIRECTOR DE PROYECTO	INGENIERO AUTOR DEL PROYECTO	ESCALA:	FEB 2025
	Alfonso Cavallé Garrido	1/500	REM: -
Pedro J. Rivas Salvador	SUPERVISIÓN TÉCNICA	IDENTIFICADOR:	
	SOCIEDAD MUNICIPAL ECOCIUDAD ZARAGOZA SAU		

HY2206-TR02-DR-03-TOPOGRAFIA-D01.dwg

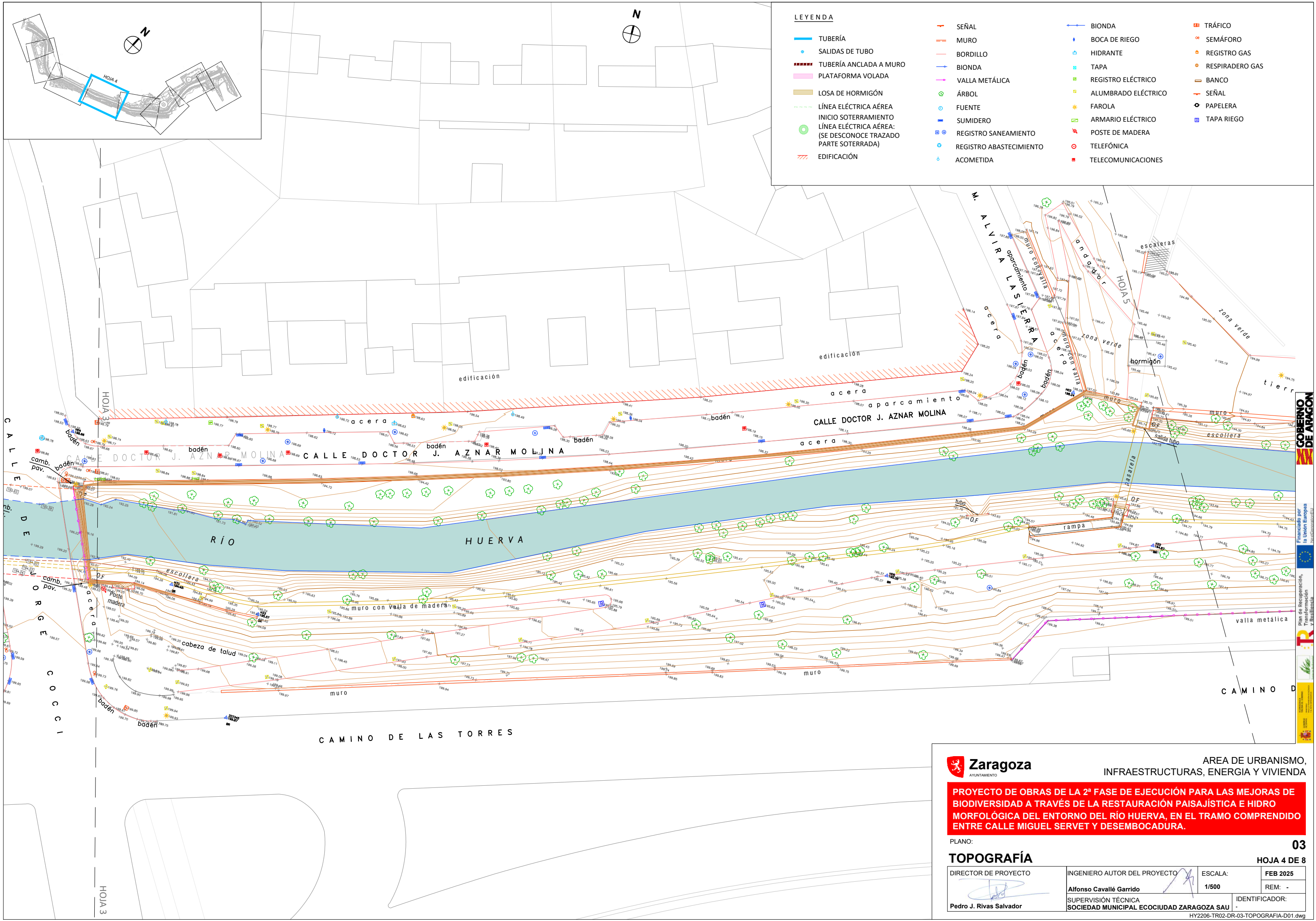


AREA DE URBANISMO,
INFRAESTRUCTURAS, ENERGIA Y VIVIENDA

PROYECTO DE OBRAS DE LA 2ª FASE DE EJECUCIÓN PARA LAS MEJORAS DE BIODIVERSIDAD A TRAVÉS DE LA RESTAURACIÓN PAISAJÍSTICA E HIDRO MORFOLÓGICA DEL ENTORNO DEL RÍO HUERVA, EN EL TRAMO COMPRENDIDO ENTRE CALLE MIGUEL SERVET Y DESEMBOCADURA.

PLANO:		03	
TOPOGRAFÍA		HOJA 3 DE 8	
DIRECTOR DE PROYECTO	INGENIERO AUTOR DEL PROYECTO	ESCALA:	FEB 2025
	Alfonso Cavallé Garrido	1/500	REM: -
Pedro J. Rivas Salvador	SUPERVISIÓN TÉCNICA	IDENTIFICADOR:	
	SOCIEDAD MUNICIPAL ECOCIUDAD ZARAGOZA SAU		

HY2206-TR02-DR-03-TOPOGRAFIA-D01.dwg



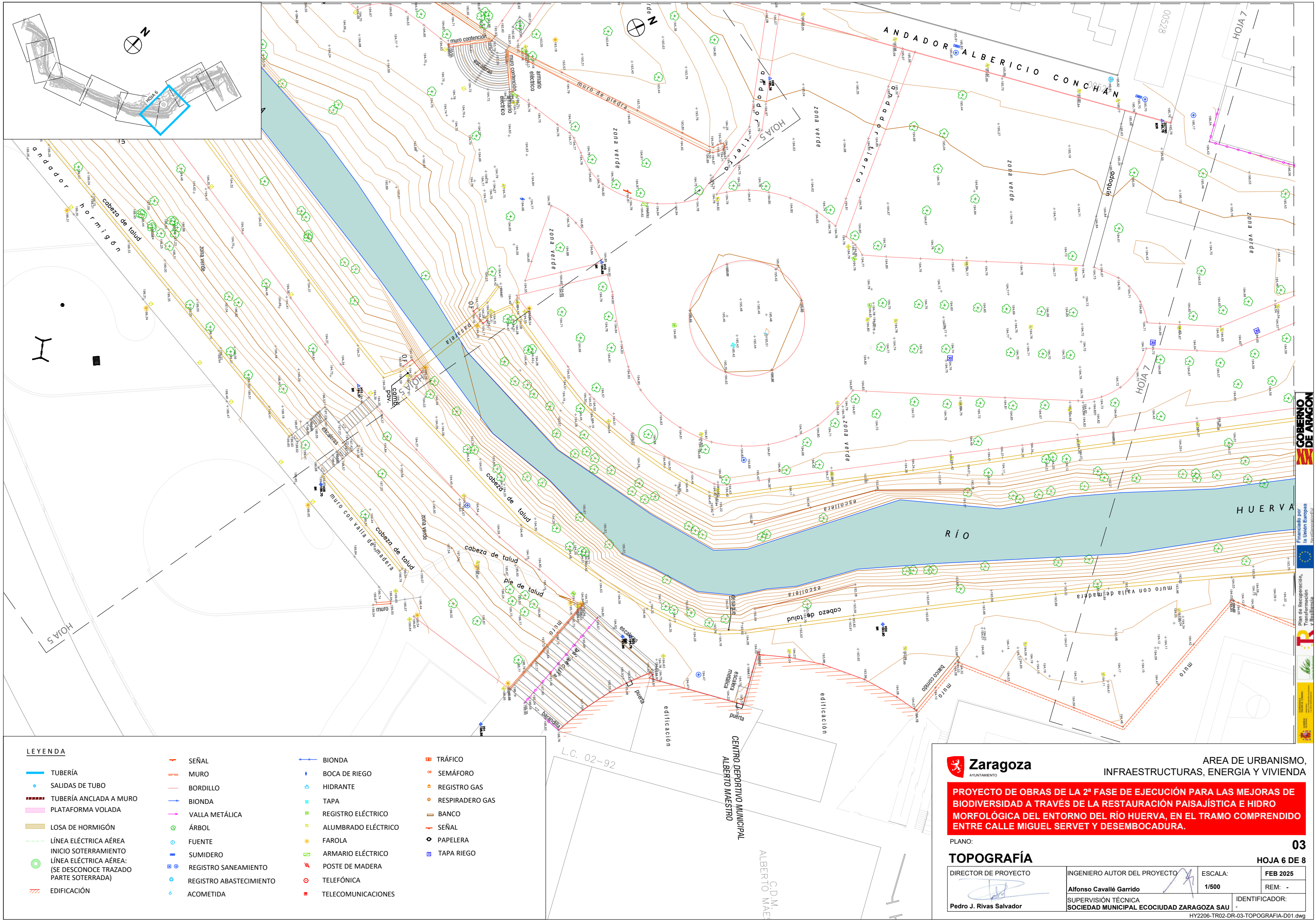
AREA DE URBANISMO,
INFRAESTRUCTURAS, ENERGIA Y VIVIENDA

PROYECTO DE OBRAS DE LA 2ª FASE DE EJECUCIÓN PARA LAS MEJORAS DE BIODIVERSIDAD A TRAVÉS DE LA RESTAURACIÓN PAISAJÍSTICA E HIDRO MORFOLÓGICA DEL ENTORNO DEL RÍO HUERVA, EN EL TRAMO COMPRENDIDO ENTRE CALLE MIGUEL SERVET Y DESEMBOCADURA.

PLANO: **TOPOGRAFÍA** 03
HOJA 4 DE 8

DIRECTOR DE PROYECTO	INGENIERO AUTOR DEL PROYECTO	ESCALA:	FEB 2025
	Alfonso Cavallé Garrido	1/500	REM: -
Pedro J. Rivas Salvador	SUPERVISIÓN TÉCNICA	IDENTIFICADOR:	
	SOCIEDAD MUNICIPAL ECOCIUDAD ZARAGOZA SAU		

HY2206-TR02-DR-03-TOPOGRAFIA-D01.dwg



LEYENDA

- | | | | | | | | |
|--|---|--|-------------------------|--|---------------------|--|-----------------|
| | TUBERÍA | | SEÑAL | | BIONDA | | TRÁFICO |
| | SALIDAS DE TUBO | | MURO | | BOCA DE RIEGO | | SEMÁFORO |
| | TUBERÍA ANCLADA A MURO | | BORDILLO | | HIDRANTE | | REGISTRO GAS |
| | PLATAFORMA VOLADA | | BIONDA | | TAPA | | RESPIRADERO GAS |
| | LOSA DE HORMIGÓN | | VALLA METÁLICA | | REGISTRO ELÉCTRICO | | BANCO |
| | LÍNEA ELÉCTRICA AÉREA | | ÁRBOL | | ALUMBRADO ELÉCTRICO | | SEÑAL |
| | INICIO SOTERRAMIENTO | | FUENTE | | FAROLA | | PAPELERA |
| | LÍNEA ELÉCTRICA AÉREA: (SE DESCONOCE TRAZADO PARTE SOTERRADA) | | SUMIDERO | | ARMARIO ELÉCTRICO | | TAPA RIEGO |
| | EDIFICACIÓN | | REGISTRO SANEAMIENTO | | POSTE DE MADERA | | |
| | | | REGISTRO ABASTECIMIENTO | | TELEFÓNICA | | |
| | | | ACOMETIDA | | TELECOMUNICACIONES | | |



AREA DE URBANISMO,
INFRAESTRUCTURAS, ENERGIA Y VIVIENDA

PROYECTO DE OBRAS DE LA 2ª FASE DE EJECUCIÓN PARA LAS MEJORAS DE BIODIVERSIDAD A TRAVÉS DE LA RESTAURACIÓN PAISAJÍSTICA E HIDRO MORFOLÓGICA DEL ENTORNO DEL RÍO HUERVA, EN EL TRAMO COMPRENDIDO ENTRE CALLE MIGUEL SERVET Y DESEMBOCADURA.

PLANO:

TOPOGRAFÍA

DIRECTOR DE PROYECTO

Pedro J. Rivas Salvador

INGENIERO AUTOR DEL PROYECTO

Alfonso Cavallé Garrido

ESCALA:

1/500

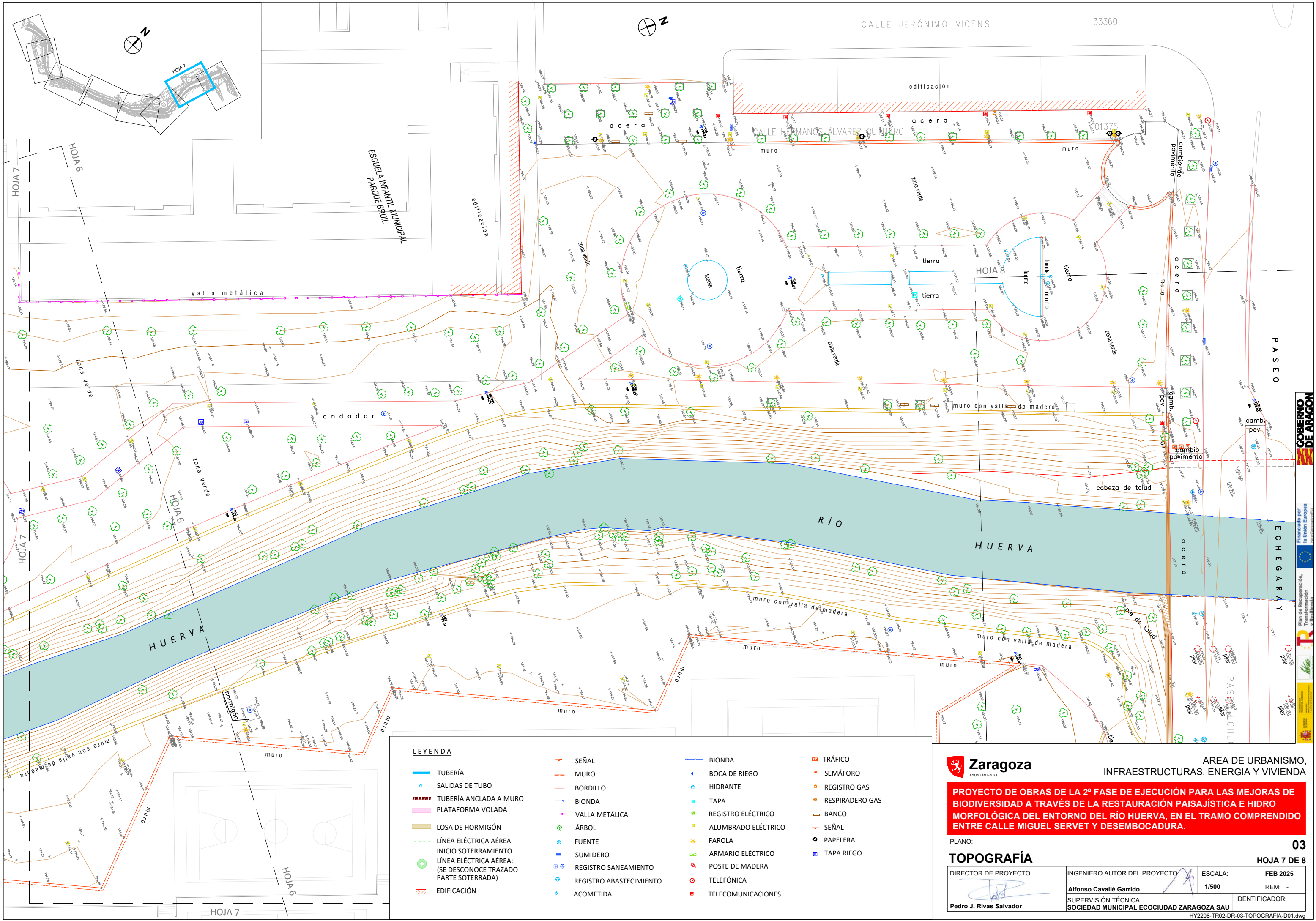
FEB 2025

REM: -

IDENTIFICADOR:

-

HY2206-TR02-DR-03-TOPOGRAFIA-D01.dwg



LEYENDA

- | | | | |
|---|-------------------------|---------------------|-----------------|
| TUBERÍA | SEÑAL | BIONDA | TRÁFICO |
| SALIDAS DE TUBO | MURO | BOCA DE RIEGO | SEMÁFORO |
| TUBERÍA ANCLADA A MURO | BORDILLO | HIDRANTE | REGISTRO GAS |
| PLATAFORMA VOLADA | BIONDA | TAPA | RESPIRADERO GAS |
| LOSA DE HORMIGÓN | VALLA METÁLICA | REGISTRO ELÉCTRICO | BANCO |
| LÍNEA ELÉCTRICA AÉREA | ÁRBOL | ALUMBRADO ELÉCTRICO | SEÑAL |
| INICIO SOTERRAMIENTO | FUENTE | FAROLA | PAPELERA |
| LÍNEA ELÉCTRICA AÉREA: (SE DESCONOCE TRAZADO PARTE SOTERRADA) | SUMIDERO | ARMARIO ELÉCTRICO | TAPA RIEGO |
| EDIFICACIÓN | REGISTRO SANEAMIENTO | POSTE DE MADERA | |
| | REGISTRO ABASTECIMIENTO | TELEFÓNICA | |
| | ACOMETIDA | TELECOMUNICACIONES | |

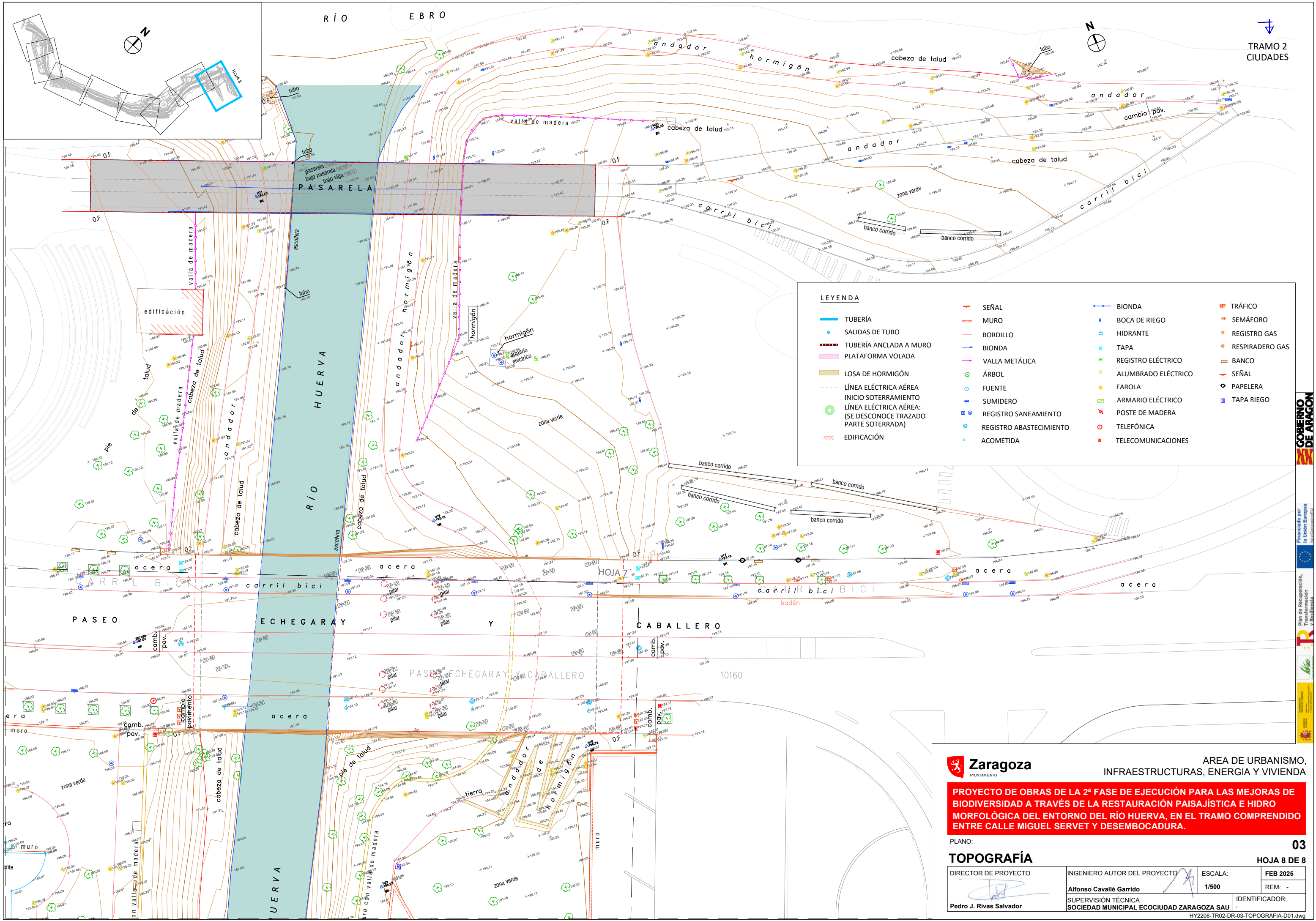


AREA DE URBANISMO, INFRAESTRUCTURAS, ENERGIA Y VIVIENDA

PROYECTO DE OBRAS DE LA 2ª FASE DE EJECUCIÓN PARA LAS MEJORAS DE BIODIVERSIDAD A TRAVÉS DE LA RESTAURACIÓN PAISAJÍSTICA E HIDRO MORFOLÓGICA DEL ENTORNO DEL RÍO HUERVA, EN EL TRAMO COMPRENDIDO ENTRE CALLE MIGUEL SERVET Y DESEMBOCADURA.

PLANO:	03	
TOPOGRAFÍA	HOJA 7 DE 8	
DIRECTOR DE PROYECTO	INGENIERO AUTOR DEL PROYECTO	ESCALA:
Pedro J. Rivas Salvador	Alfonso Cavallé Garrido	1/500
	SUPERVISIÓN TÉCNICA	IDENTIFICADOR:
	SOCIEDAD MUNICIPAL ECOCIUDAD ZARAGOZA SAU	

HY2206-TR02-DR-03-TOPOGRAFIA-D01.dwg



LEYENDA

- | | | | |
|---|-------------------------|---------------------|-----------------|
| TUBERÍA | SEÑAL | BIONDA | TRÁFICO |
| SALIDAS DE TUBO | MURO | BOCA DE RIEGO | SEMÁFORO |
| TUBERÍA ANCLADA A MURO | BORDILLO | HIDRANTE | REGISTRO GAS |
| PLATAFORMA VOLADA | BIONDA | TAPA | RESPIRADERO GAS |
| LOSA DE HORMIGÓN | VALLA METÁLICA | REGISTRO ELÉCTRICO | BANCO |
| LÍNEA ELÉCTRICA AÉREA | ÁRBOL | ALUMBRADO ELÉCTRICO | SEÑAL |
| INICIO SOTERRAMIENTO | FUENTE | FAROLA | PAPELERA |
| LÍNEA ELÉCTRICA AÉREA: (SE DESCONOCE TRAZADO PARTE SOTERRADA) | SUMIDERO | ARMARIO ELÉCTRICO | TAPA RIEGO |
| EDIFICACIÓN | REGISTRO SANEAMIENTO | POSTE DE MADERA | |
| | REGISTRO ABASTECIMIENTO | TELEFÓNICA | |
| | ACOMETIDA | TELECOMUNICACIONES | |



AREA DE URBANISMO,
INFRAESTRUCTURAS, ENERGIA Y VIVIENDA

PROYECTO DE OBRAS DE LA 2ª FASE DE EJECUCIÓN PARA LAS MEJORAS DE BIODIVERSIDAD A TRAVÉS DE LA RESTAURACIÓN PAISAJÍSTICA E HIDRO MORFOLÓGICA DEL ENTORNO DEL RÍO HUERVA, EN EL TRAMO COMPRENDIDO ENTRE CALLE MIGUEL SERVET Y DESEMBOCADURA.

PLANO:

TOPOGRAFÍA

DIRECTOR DE PROYECTO

Pedro J. Rivas Salvador

INGENIERO AUTOR DEL PROYECTO

Alfonso Cavallé Garrido
SUPERVISIÓN TÉCNICA
SOCIEDAD MUNICIPAL ECOCIUDAD ZARAGOZA SAU

ESCALA:

1/500

FEB 2025

REM: -

IDENTIFICADOR:

-

HY2206-TR02-DR-03-TOPOGRAFIA-D01.dwg