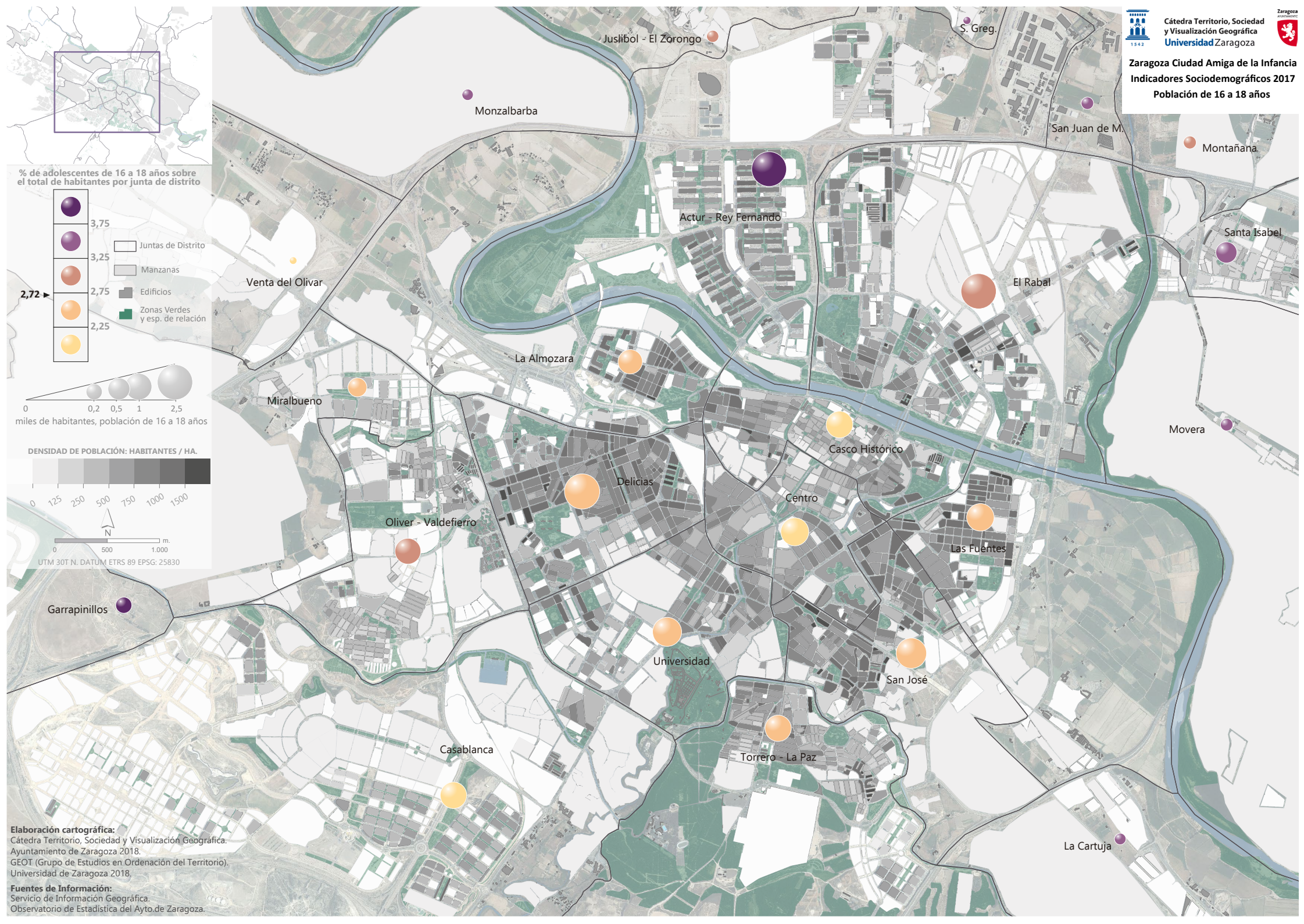
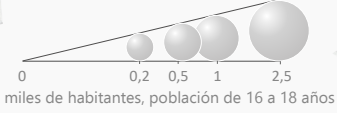
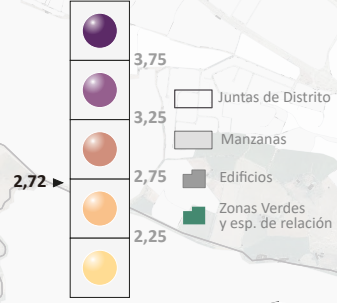


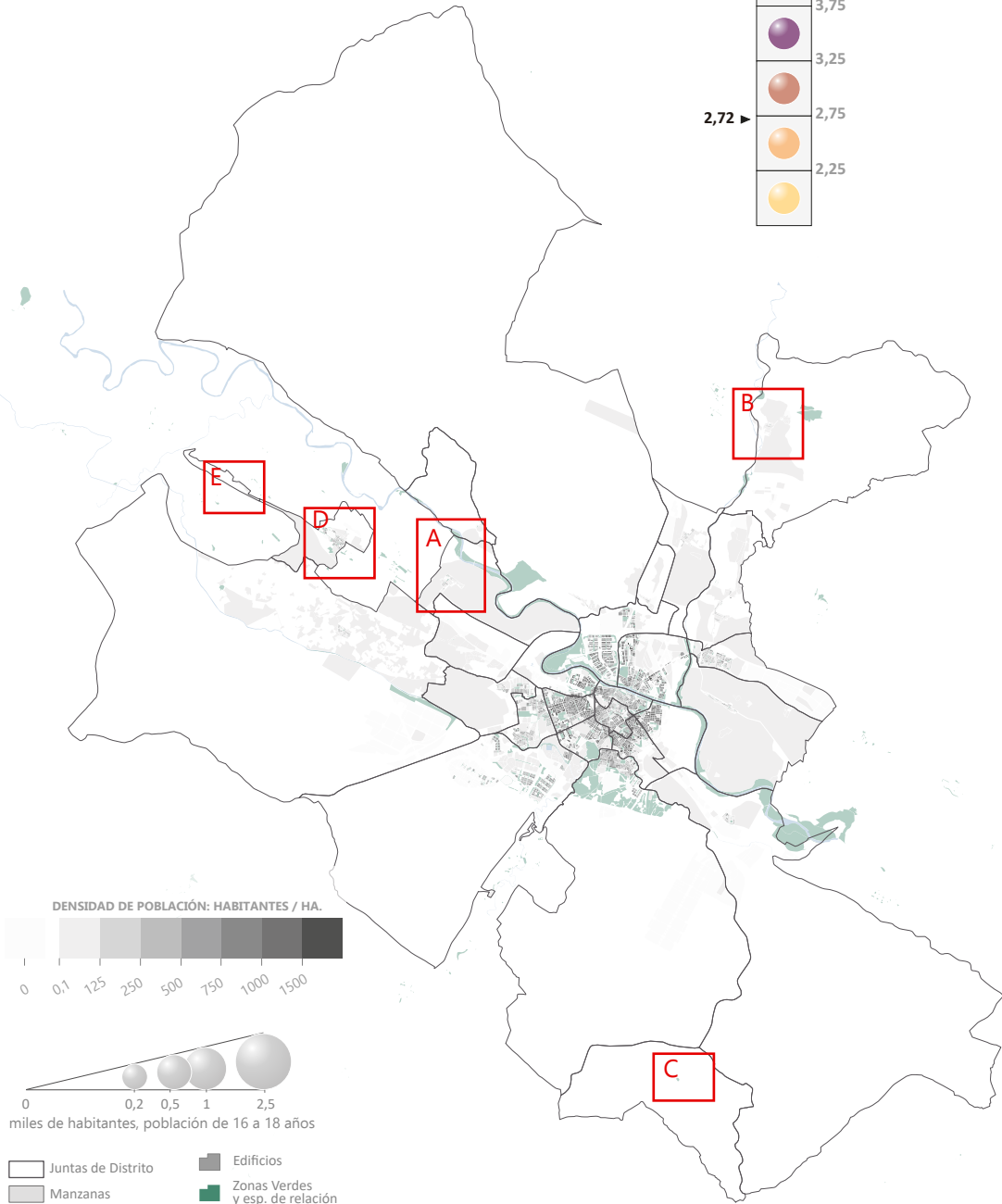
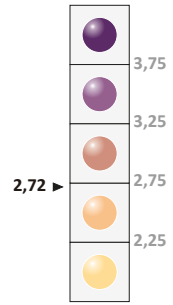
% de adolescentes de 16 a 18 años sobre el total de habitantes por junta de distrito



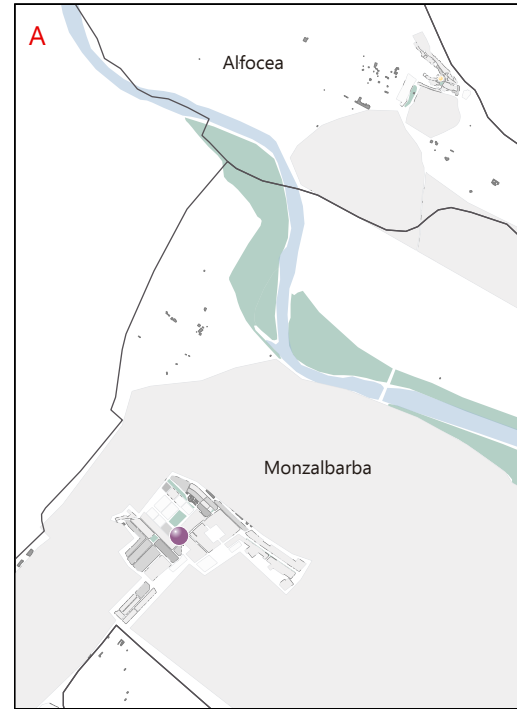
**Elaboración cartográfica:**  
 Cátedra Territorio, Sociedad y Visualización Geográfica.  
 Ayuntamiento de Zaragoza 2018.  
 GEOT (Grupo de Estudios en Ordenación del Territorio).  
 Universidad de Zaragoza 2018.

**Fuentes de Información:**  
 Servicio de Información Geográfica.  
 Observatorio de Estadística del Ayto. de Zaragoza.

% de adolescentes de 16 a 18 años sobre el total de habitantes por junta de distrito




Alfocea y Monzalbarba



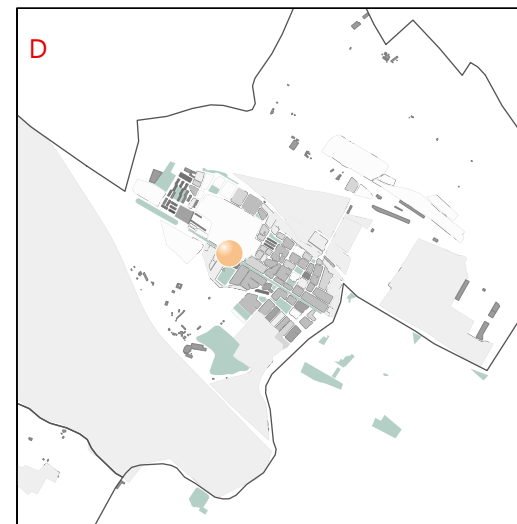
Peñaflor



Torrecilla de Valmadrid



Casetas



Villarrapa



UTM 30T N. DATUM ETRS 89 EPSG: 25830



UTM 30T N. DATUM ETRS 89 EPSG: 25830

- Juntas de Distrito
- Manzanas
- Edificios
- Zonas Verdes y esp. de relación

cod	j_distrito-vecinal	personas	n_hogares	adolesc 16 a 18	% 16 a 18 (tot)	hombres 16 a 18	% Hm 16 a 18	mujeres 16 a 18	% Mj 16 a 18	TOT_MN19	%_MN4	%_de4a11_19	%_de12a15_19	%_de16a18_19
1	<i>Junta Casco Histórico</i>	46.118	21.113	1.022	2,22	507	49,61	515	50,39	6.931	14,67	47,44	23,14	14,75
2	<i>Junta Centro</i>	53.008	23.537	1.189	2,24	620	52,14	569	47,86	6.966	13,78	45,05	24,10	17,07
3	<i>Junta Delicias</i>	102.891	43.878	2.485	2,42	1.271	51,15	1.214	48,85	13.828	14,46	45,00	22,56	17,97
4	<i>Junta La Almozara</i>	30.472	12.502	765	2,51	383	50,07	382	49,93	3.882	13,73	41,09	25,48	19,71
5	<i>Junta Universidad</i>	49.803	21.141	1.336	2,68	666	49,85	670	50,15	7.324	13,80	44,18	23,77	18,24
6	<i>Junta Casablanca</i>	45.160	18.263	1.003	2,22	553	55,13	450	44,87	10.999	27,98	49,40	13,50	9,12
7	<i>Junta San José</i>	66.049	28.665	1.556	2,36	808	51,93	748	48,07	9.049	14,52	46,29	21,99	17,20
8	<i>Junta Las Fuentes</i>	42.232	18.222	1.126	2,67	603	53,55	523	46,45	6.049	15,01	43,64	22,73	18,61
9	<i>JV de la Cartuja Baja</i>	2.087	785	68	3,26	38	55,88	30	44,12	324	9,88	44,14	25,00	20,99
10	<i>Junta Miralbueno</i>	12.721	4.498	341	2,68	174	51,03	167	48,97	3.436	15,77	53,38	20,93	9,92
11	<i>Junta Oliver-Valdefierro</i>	29.896	11.463	926	3,10	472	50,97	454	49,03	6.404	14,62	48,97	21,96	14,46
12	<i>Junta Torrero-La Paz</i>	39.199	16.843	966	2,46	520	53,83	446	46,17	6.714	19,08	45,16	21,37	14,39
13	<i>JV de Torrecilla de Valmadrid</i>	24	10	1	4,17	1	100,00	0	0,00	3	0,00	33,33	33,33	33,33
14	<i>Junta ACTUR-Rey Fernando</i>	59.360	21.955	2.386	4,02	1.246	52,22	1.140	47,78	11.871	10,74	43,69	25,47	20,10
15	<i>Junta de el Rabal</i>	78.122	30.933	2.484	3,18	1.281	51,57	1.203	48,43	15.831	11,98	46,98	25,36	15,69
16	<i>JV de Juslibol-El Zorongo</i>	2.642	884	80	3,03	37	46,25	43	53,75	367	10,90	41,42	25,89	21,80
17	<i>JV de Montañana</i>	3.270	1.260	97	2,97	48	49,48	49	50,52	587	13,46	45,66	24,36	16,52
18	<i>JV de San Juan de Mozarrifar</i>	2.591	975	86	3,32	50	58,14	36	41,86	511	11,35	47,95	23,87	16,83
19	<i>JV de San Gregorio</i>	604	232	20	3,31	11	55,00	9	45,00	113	13,27	41,59	27,43	17,70
20	<i>JV de Peñafior</i>	1.249	473	37	2,96	12	32,43	25	67,57	267	15,36	47,57	23,22	13,86
21	<i>JV de Movera</i>	2.501	898	88	3,52	46	52,27	42	47,73	438	7,53	46,80	25,57	20,09
22	<i>Junta Santa Isabel</i>	13.661	4.771	478	3,50	257	53,77	221	46,23	3.410	12,61	50,67	22,70	14,02
23	<i>JV de Garrapinillos</i>	5.396	1.802	203	3,76	109	53,69	94	46,31	969	11,35	41,59	26,11	20,95
24	<i>JV de la Venta del Olivar</i>	951	308	17	1,79	10	58,82	7	41,18	124	12,10	52,42	21,77	13,71
25	<i>JV de Monzalbarba</i>	1.934	757	63	3,26	26	41,27	37	58,73	336	15,77	43,15	22,32	18,75
26	<i>JV de Alfocea</i>	187	73	1	0,53	0	0,00	1	100,00	38	13,16	52,63	31,58	2,63
27	<i>JV de Casetas</i>	7.390	2.954	197	2,67	100	50,76	97	49,24	1.184	14,86	46,62	21,88	16,64
28	<i>JV de Villarrapa</i>	186	74	8	4,30	4	50,00	4	50,00	38	10,53	55,26	13,16	21,05
	<b>ZARAGOZA</b>	<b>699.704</b>	<b>289.269</b>	<b>19.029</b>	<b>2,72</b>	<b>9.853</b>	<b>51,78</b>	<b>9.176</b>	<b>48,22</b>	<b>117.993</b>	<b>15,12</b>	<b>46,18</b>	<b>22,57</b>	<b>16,13</b>