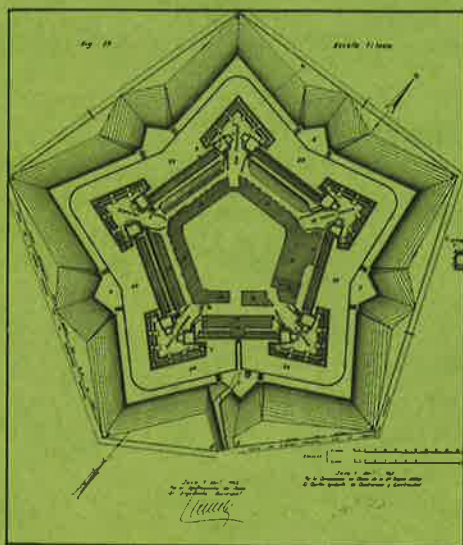


BIBLIOGRAFIA SOBRE URBANISMO ARAGONES



Departamento de Historia del Arte
Facultad de Filosofía y Letras
Universidad de Zaragoza
1991

BIBLIOGRAFIA
SOBRE
URBANISMO ARAGONES

BIBLIOGRAFIA SOBRE URBANISMO ARAGONES

Coordinador: EXPOSITO SEBASTIAN, Manuel

Autores: BIEL IBAÑEZ, María Pilar
EXPOSITO SEBASTIAN, Manuel
GARCIA PEÑA, María Pilar
GIMENO PICAZO, Ana María
ISABAL BARRABES, Noeli
LASHERAS BELENGUER, Rosa María



Departamento de Historia del Arte
Universidad de Zaragoza



AYUNTAMIENTO DE ZARAGOZA
ÁREA DE CULTURA Y EDUCACIÓN

SERVICIO DE ACCIÓN CULTURAL

1991

BIBLIOGRAFIA sobre urbanismo aragonés / coordinador
Expósito Sebastián, Manuel; Biel Ibáñez, María Pilar
[et al.]. -- Zaragoza: Ayuntamiento, Delegación de Acción
Cultural: Universidad de Zaragoza, Departamento de His-
toria del Arte, 1991

64 p.: il.; 20 cm

I.S.B.N.: 600-7776-4

I. Urbanismo - Aragón - Bibliografía I. Expósito Sebastián,
Manuel, coord. II. Biel Ibáñez, María Pilar III. Zaragoza.
Ayuntamiento. Delegación de Acción Cultural, ed. IV. Uni-
versidad de Zaragoza. Departamento de Historia del Arte,
ed.

711 (465.2) : 016

Dibujo Portada: *Plano Ciudadela de Jaca (Huesca)*

Edita: *Departamento Historia del Arte*
Universidad de Zaragoza

Colabora: *Servicio de Acción Cultural*
Ayuntamiento de Zaragoza

Depósito Legal: Z. 2.256-91
I.S.B.N.: 600-7776-4

Imprime: Cometa, S.A.
Ctra. Castellón, Km. 3,400 — Zaragoza

Indice General

Presentación	7
Introducción	9
Historiografía urbana sobre Aragón	11
Vistas topográficas de Aragón	19
Catálogo	23
Aragón	23
Huesca	28
Teruel	34
Zaragoza	38
Indice Toponímico	59
Indice de Autores	61

Presentación

Con motivo de la celebración del *VII Coloquio de Arte Aragonés*, que tendrá lugar en Jaca entre los días 17 al 19 de octubre, con el patrocinio de la Diputación General de Aragón, la coordinación científica del Departamento de Historia del Arte de la Universidad de Zaragoza y la colaboración del Ayuntamiento de Jaca, se ha recopilado esta bibliografía sobre el urbanismo en Aragón que presento. La misma se ha elaborado en el Departamento de Historia del Arte y ha sido posible gracias al paciente trabajo de un equipo de licenciadas en esta especialidad (M.^a Pilar Biel Ibáñez, M.^a Pilar García Peña, Ana M.^a Gimeno Picazo, Noeli Isábal Barrabés y Rosa M.^a Lasheras Belenguer), coordinadas por la siempre eficiente labor del profesor Manuel Expósito Sebastián, bajo cuya idea se ha planificado esta bibliografía que habrá de ser utilísimo instrumento de trabajo y obra de imprescindible consulta para cuantos deseen investigar en este tema.

En esta bibliografía se reúne la práctica totalidad de lo publicado sobre esta materia, como resultado de un detallado vaciado de los artículos incluidos en revistas y la recopilación de cualquier otro tipo de publicación sobre urbanismo. Todo lo cual se ha ordenado, para facilitar su consulta, en dos partes básicas; la primera, de introducción a los sucesivos estudios y tratamientos de las investigaciones sobre el urbanismo aragonés (redactada por el coordinador de la obra), y la segunda, de catálogo, organizada según el enfoque y en orden alfabético por localidades. Todo ello facilita enormemente su manejo, siendo muestra del excelente trabajo de este grupo de licenciados en Historia del Arte, de lo cual es, desde luego, responsable la adecuada dirección del profesor Expósito Sebastián.

Finalmente, es preciso destacar el apoyo dado a la publicación de esta bibliografía por parte del Ayuntamiento de Zaragoza, que a través de su Delegación de Acción Cultural (Área de Cultura y Educación), representada en D.^a Carmen Solano, nos ha ofrecido, desde el primer momento en que se le sugirió, el patrocinio económico que ésta requería.

Zaragoza, octubre de 1991.

María Isabel Alvaro Zamora

Catedrático de Historia del Arte y
Coordinadora del VII Coloquio de Arte Aragonés

Introducción

Ante la celebración del *VII Coloquio de Arte Aragonés*, dedicado de manera monográfica al *Urbanismo* —y no existiendo publicado un mínimo repertorio de los estudios realizados sobre este tema en Aragón— vimos la necesidad de recopilar un corpus bibliográfico, lo más extenso posible, que sirviera como instrumento básico de trabajo para todos aquellos investigadores o profesionales interesados en el estudio de la *ciudad* e implicados en el análisis de lo *urbano*, en su acepción más amplia.

Tras una paciente labor de recogida y elaboración de fichas, que se ha prolongado durante varios meses, primero vaciando listados y bibliografías, y, en segundo lugar, buscando directamente las publicaciones concretas en distintas instituciones y bibliotecas; el resultado ha sido el presente catálogo de más de cuatrocientas referencias (libros, comunicaciones a congresos, artículos de revistas, trabajos académicos, etc.) comprendidas entre los años 1900 y 1990.

A la hora de presentar todo este material nos pareció conveniente, y mucho más práctico para su consulta, ordenarlo siguiendo un criterio topográfico. Para lo cual agrupamos las fichas bajo cuatro grandes epígrafes: uno genérico dedicado a ARAGON, y tres específicos para la división provincial de HUESCA, TERUEL y ZARAGOZA. Dentro de éstos bloques se recogen, por orden alfabético, las publicaciones dedicadas a los distintos municipios (indicando entre corchetes aquellas localidades históricas desaparecidas o que hoy constituyen meros yacimientos arqueológicos). A su vez, en cada uno de estos apartados toponímicos las distintas fichas se clasifican alfabéticamente por autores, y dentro de estos, si existe más de una, por orden cronológico de edición. Por último, señalar que ante el elevado número de referencias alusivas a Zaragoza capital y Aragón (más del 50 % del total), creímos conveniente establecer, en estos dos casos, una tercera clave de seriación temática, usando la división convencional de *Geografía Urbana*, *Historia Urbana* y *Urbanismo*, a fin de facilitar la búsqueda de la información. De la misma manera, atendiendo al carácter instrumental del trabajo, se han introducido en algunos epígrafes llamadas a otras fichas complementarias y se han realizado los correspondientes índices finales.

Al comenzar la recopilación nos fijamos una serie de criterios imprescindibles de selección, para movernos en los difusos límites del campo multidisciplinar que se ocupa de la «cuestión urbana», y para poder decidir que trabajos deberíamos incluir en el catálogo; siempre con independencia de su extensión, calidad o metodología, aspectos que quedan para valorar en una historiografía crítica.

En consecuencia, descartamos todas las referencias anteriores al siglo XX y las citas de periódicos, tanto por su carácter muy heterogéneo como por su ingente cantidad. Asimismo, no incluimos las obras dedicadas a las tradicionales historias locales (vid. Angel CANELLAS: «Historiografía local» en *Actas II JEAESA*, (Huesca, 1979), ed. I.C.E., Universidad de Zaragoza, Z., 1980, pp. 277-328), ni los callejeros y guías turístico-artísticas (vid. *Bibliografía de Arte Aragonés*, coord. Isabel ALVARO, ed. Departamento Historia del Arte, Universidad de Zaragoza, Z., 1982), ni, tampoco,

algunos temas límite con la Demografía, la Arquitectura u otras disciplinas afines; porque, en la mayoría de los casos, apesar de su indudable utilidad no suelen contener materiales estrictamente urbanísticos.

Como con cualquier otro criterio que hubieramos adoptado somos conscientes de que este repertorio bibliográfico no está completo, y mucho menos es definitivo, pero si contiene las obras fundamentales, por lo cual estimamos positivamente el resultado, ya que el volumen de referencias es importante para un tema tan específico como el urbanismo aragonés.

Además, en otro orden de cosas, nos propusimos no citar de manera indirecta a través de otras fuentes o repertorios, y realizar unas fichas lo más completas posibles (lo que creemos haber conseguido en un 90 % al menos); intentando evitar así las numerosas incorrecciones recogidas amenudo en las bibliografías al uso, y que se vienen repitiendo constantemente (v.g. no es infrecuente, como curiosidad, que un autor se cite de forma inexacta o incompleta a sí mismo).

Para terminar, queremos recoger unas frases que resumen bien nuestra propia reflexión: «Preparar y editar una bibliografía selectiva es una tarea arriesgada e ingrata. Sobre poco 'brillante' salvo para un puñado de expertos que acaso tengan importantes reparos y discrepancias [que hacer]», y, sin embargo, esperamos que su interés, estribe en orientar el trabajo futuro de investigadores y estudiosos «a quienes deseamos encuentren un camino más fácil que el que nosotros tuvimos que recorrer» (cfr. Eloy FERNANDEZ CLEMENTE y Antonio PEIRO ARROYO: *Bibliografía de Historia Económica de Aragón*, 2 vols., ed. Departamento de Historia Económica, Universidad de Zaragoza, Z., 1977 y 1983).

Los Autores

Historiografía urbana sobre Aragón

En 1925 LE CORBUSIER propuso la idea de que «*la ciudad es un instrumento de trabajo*» y, en consecuencia, un objeto de conocimiento con su propio sistema de análisis, o dicho en palabras de GARCIA MERCADAL, el planeamiento urbano debía convertirse en «*un arte científico y racional*»; por otra parte, ese mismo año el urbanismo empezó a figurar como asignatura independiente en los planes oficiales de estudio de las Escuelas de Arquitectura españolas. Teniendo presente ambas premisas se puede convenir que, aproximadamente, a partir de esa fecha se irá observando en España un progresivo interés por la dimensión histórica de «*lo urbano*» y una paulatina transformación de sus objetivos de investigación, desde múltiples disciplinas científicas, pero siempre como elemento primordial para comprender la ciudad e intervenir sobre su realidad actual. Todo ello se ha reflejado durante las últimas décadas en un rápido aumento de la producción bibliográfica sobre el tema, como ha puesto con claridad de manifiesto el profesor Antonio BONET CORREA en sus trabajos de síntesis (*cfr. La historiografía urbana en España*, col. Cuadernos de Historia del Arte, 7, ed. Servicio de Publicaciones. Universidad de Extremadura, Cáceres, 1987; y también, «Veinte años de historiografía urbana en España» rev. *Ciudad y Territorio*, 81-82 / 3-4, Madrid, 1989, pp. 19-23).

Esta premisa general puede aplicarse, de igual forma, al caso concreto de Aragón, aunque el número de trabajos haya sido aquí mucho menor, a pesar de lo cual, no se disponía de un repertorio básico de los estudios de urbanismo realizados sobre esta comunidad histórica; laguna que intenta paliar la presente publicación, dotando a los investigadores de un instrumento que facilite el acceso a las principales referencias bibliográficas, como primer paso para la posterior elaboración de temas monográficos.

No obstante parece conveniente, antes de recoger el catálogo puntual de publicaciones y trabajos académicos realizados durante las últimas nueve décadas, esbozar un breve panorama de la *historiografía urbana aragonesa*, haciendo constar aquellas obras esenciales, por su cronología, aportaciones o metodología, que sirvan a la vez como modelo y punto de partida de futuras investigaciones.

* * *

Dejando aparte los trabajos publicados antes de la fecha propuesta al inicio —en particular las fuentes de carácter general o las tradicionales crónicas y guías locales, que desbordan el contenido de estas líneas— la historiografía urbana cobró su primer auge en Aragón a partir de la década de los años cincuenta, como quedaría de manifiesto en los cursos organizados, entre 1956 y 1958, por la cátedra «Ricardo Magdalena», cuyas interesantes conferencias suponen un buen resumen de las diversas facetas y métodos con que en esos momentos se analizaban los hechos urbanos (*vid. AA.VV.: Estudios de urbanismo*, ed. I.F.C. [Institución Fernando el Católico] y C.O.A.A. [Colegio Oficial de Arquitectos de Aragón] Z. [Zaragoza], 1960).

En esta misma línea de trabajos colectivos el acercamiento más amplio y serio al tema se produjo a través de las *Jornadas del estado actual de los estudios sobre Aragón* [JEAESA], coordinadas e impulsadas por Agustín UBIETO. De hecho, ya en la primera convocatoria se presentaron dos sucintas comunicaciones sobre el asunto: Carmen RABANOS escribió la suya como una «Aportación bibliográfica sobre el urbanismo y la arquitectura popular en Aragón», mientras Juan Frco. ESTEBAN efectuó un acercamiento al «Urbanismo en Aragón» (vid. I JEAESA/Teruel, 1978, ed. I.C.E. Universidad de Zaragoza, Z., 1979, pp. 955-956 y 1073-1076). Pero fue sobre todo, tres años después, cuando las sesiones dedicaron un total de cuatro ponencias, con sus correspondientes comunicaciones, a distintos aspectos del estudio urbano: así, un grupo de nueve historiadores, encabezado por Juan José CARRERAS, redactó la ponencia sobre *Nacimiento y evolución de las ciudades*; Vicente BIELZA la dedicada a *Red urbana y organización del territorio*; Gonzalo M. BORRAS se ocupó de *Arte y ciudad en Aragón*; y, por último, un equipo de cinco arquitectos, dirigido por Frco. Javier NAVARRO, preparó la ponencia específica de Urbanismo (veanse las numerosas aportaciones puntuales en IV JEAESA/Alcañiz, 1981, ed. I.C.E. Universidad de Zaragoza, Z., 1982, pp. 155-862).

Para cerrar este apartado de grandes síntesis colectivas citare, aunque desafortunadamente no se hayan publicado, las veinte conferencias que integraron el seminario sobre *Historia del urbanismo y evolución urbana en Aragón*, organizado por la Institución Fernando el Católico de la Diputación Provincial de Zaragoza, durante los años 1987 y 1988, puesto que en ellas distintos especialistas fueron exponiendo, según un orden cronológico, la actualización y nuevas perspectivas de los estudios de historia urbana en el marco geográfico aragonés.

* * *

Además de estos compendios generales, quizás el único intento de sistematizar una visión global de la imagen urbana aragonesa ha sido realizado por Cristóbal GUITART en su trabajo *El paisaje urbano en las poblaciones aragonesas* (ed. Ayuntamiento de Zaragoza, Z., 1987), con el que abre caminos de investigación como en otros varios temas por él tratados.

Pasando a las aportaciones puntuales, hay que mencionar, en segundo lugar, aquellas publicaciones dedicadas a la descripción de una sólo ciudad, entre las que caben señalar, por su carácter pionero, los respectivos artículos de Manuel MARIN sobre «El urbanismo en Zaragoza», rev. *Aragón*, 16, Z., 1927, pp. 7-9; y el de Manuel ABIZANDA titulado «El progreso urbano de Zaragoza», rev. *Aragón*, 63, Z., 1930, 226-229.

Será, sin embargo, algunos años después cuando empiecen a aparecer los primeros trabajos de manera sistemática, debiéndose mencionar, particularmente, los de Regino BOROBIO sobre criterios históricos entorno a la elaboración de los planes urbanísticos de Zaragoza (en concreto su conferencia *Planes de urbanización de Zaragoza* publicada por el Inst. de Estudios de Administración Local, M. [Madrid], 1946; o su resumen *Evolución urbanística de Zaragoza*, editado en «La Cadiera», 165, Z., 1962); y, también, el discurso de Alejandro ALLANEGUI FELEZ, leído como recepción en la Real Academia de Bellas Artes de San Luis, exponiendo con detalle *La evolución urbana de Teruel* (impreso por Octavio y Félez, Z., 1959). Ambos arquitectos plantean en sus escritos una metodología que supera la mera información técnico-urbanística para profundizar en la morfología histórica de la trama ciudadana; sistema de análisis del que es un señalado exponente la amplia investigación, sobre la historia del urbanismo

SEMINARIO:

HISTORIA DEL URBANISMO Y EVOLUCION URBANA EN ARAGON

1987

HISTORIA DEL URBANISMO Y EVOLUCION URBANA EN ARAGON

Febrero-Marzo-Abril 1987

R. J. Harrison, A. Bel-
trán, F. Burillo,
M. A. Martín
Bueno, M. Bel-
trán, I. Fal-
cón, J. L.
Corral

I PREHISTORIA Y EDAD ANTIGUA

<i>Poblamiento y urbanismo prehistórico en Ara- gón hasta la Edad del Bronce</i>	26 febrero	Richard J. HARRISON.
<i>El Urbanismo del Bronce Final y la Primera Edad de Hierro</i>	27 febrero	Antonio BELTRAN MARTINEZ
<i>El Urbanismo ibérico</i>	12 marzo	Francisco BURILLO MOZOTA
<i>El Urbanismo romano: Bilbilis</i>	13 marzo	Manuel A. MARTIN BUENO.
<i>El Urbanismo romano: Caesaraugusta</i>	26 marzo	Miguel BELTRAN LLORIS.

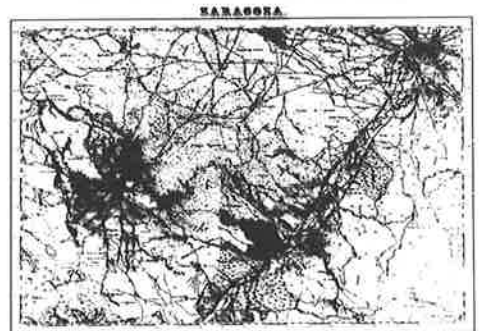
II EDAD MEDIA

<i>El Urbanismo Musulmán. I: Hacia un nuevo modelo</i>	27 marzo	José Luis CORRAL IAFUENTE
<i>El Urbanismo Musulmán. II: La estructura conso- lidada</i>	2 abril	José Luis CORRAL IAFUENTE
<i>El Urbanismo Altomedieval cristiano</i>	3 abril	José Luis CORRAL IAFUENTE.
<i>Urbanismo de las ciudades bajomedievales ara- gonesas</i>	9 de abril	María Isabel FALCON
<i>Urbanismo de Zaragoza en la Baja Edad Media</i>	10 de abril	María Isabel FALCON.

Sección I: Prehistoria y Edad Antigua
Sección II: Edad Media



Fundación Pública
INSTITUCION FERNANDO EL CATOLICO
Excm. Diputación Provincial
ZARAGOZA



Todas las sesiones se celebrarán a las 20 horas en el Palacio de Sástago (C/ Coso, 44).

de Huesca, presentada —en 1979— como tesis doctoral por Antonio NAVAL (vid. *Huesca: Desarrollo del trazado urbano y de su arquitectura*, ed. Servicio de Reprografía. Univ. Complutense de Madrid, M., 1980).

Dentro de este epígrafe deben incluirse también algunas otras referencias dedicadas a Zaragoza, capital que acumula, con mucho, el mayor número de trabajos editados. Un buen resumen del desarrollo general del plano urbano de esta ciudad, a lo largo de sus distintas etapas históricas, pudo seguirse a través de la exposición cartográfica y del ciclo de conferencias, que en 1980 organizó la Comisión de Cultura del Colegio de Arquitectos, y cuyos contenidos se han plasmado en dos volúmenes de consulta imprescindible (vid. AA.VV.: *Evolución histórico-urbanística de la ciudad de Zaragoza*, ed. C.O.A.A., Z., 1982). Sin embargo, no puede olvidarse tampoco que la ciudad es un ente vivo en el que los factores demográficos y económicos juegan un papel fundamental para su configuración urbana, lo que explica la necesidad de abordar su estudio de forma interdisciplinaria (como modelo de lo cual se puede citar la síntesis elaborada por Elvira ADIEGO y José Luis CALVO: «Sobre Zaragoza. La evolución urbanística de Zaragoza en los últimos cuarenta años», rev. *Jano*, 58, B. [Barcelona], 1978, pp. 18-26; y el análisis técnico, al tiempo que de divulgación, del amplio equipo que escribió los cuatro tomos: *Zaragoza barrio a barrio*, ed. Ayuntamiento de Zaragoza, C.A.Z.A.R. y Federación Asociaciones de Barrios, Z., 1980-1984).

Frente a esta rica historiografía de Zaragoza, han sido, todavía, muy escasas las investigaciones dedicadas al resto de las localidades aragonesas, aunque existen algunas aportaciones de interés que aunan aspectos históricos y urbanísticos, recordar en concreto los artículos de Manuela SOLANS: «Notas sobre el desarrollo urbano de Monzón» (en *Suma de Estudios Homenaje al Dr. A. Canellas*, ed. Facultad Filosofía y Letras. Univ. de Zaragoza, Z., 1969, pp. 953-962); el de Regino BOROBIO: «El plan de ordenación urbana de Tarazona» (rev. *Aragón*, 297, Z., 1970, pp. 8-14); sobre la misma localidad el de José Luis CORRAL y Pablo RICO: «Evolución histórica del urbanismo en Tarazona: Aproximación a su estudio» (rev. *Cuadernos de Aragón*, 14-15, Z., 1981, pp. 214-217); y, por último, el de Domingo J. BUESA: «Notas al desarrollo histórico del urbanismo de Sabiñánigo» (rev. *Argensola*, 91, H. [Huesca], 1981, pp. 91-102).

Además, se deben reseñar en este grupo el libro de Carmen RABANOS et alii.: *Arquitectura y evolución urbana de Mora de Rubielos* (editado con amplio material gráfico por el I.E.T. [Instituto de Estudios Turolenses], T. [Teruel], 1981), y la ponencia de Guillermo ALLANEGUI BURRIEL: «Características generales del urbanismo y arquitectura tradicionales de la comarca de Calatayud» (recogida en las actas del *I Encuentro de Estudios Bilbilitanos/Calatayud*, 1982, ed. Centro Estudios Bilbilitanos, Calatayud, 1982, pp. 93-102) que examinan ejemplos de trazados espaciales configurados por la arquitectura popular.

* * *

A continuación, en un tercer apartado, es imprescindible sumar a las obras recogidas hasta ahora, fundamentalmente sobre la dimensión histórica y estética de las ciudades, los variados aspectos que completan su realidad presente y que integran el objetivo metodológico de la geografía urbana; cuyo punto de partida en Aragón lo constituyen los estudios de José Manuel CASAS TORRES, quien en la conferencia inaugural de la cátedra «Zaragoza» —en 1957— planteaba ya «la plena actualidad del urbanismo» y un posible enfoque del tema por los geógrafos (vid. *La ciudad como problema*, col. Caesaraugustana, ed. Ayunt. de Zaragoza, Z., 1958). El mismo autor,

preocupado por el progreso de la geografía local, había aplicado sus puntos de vista, junto a publicaciones de conjunto, en un breve «Esquema de la Geografía urbana de Aragón y Navarra» aparecido en la revista *Geographica*, 2, 3 y 4, Z., 1954, pp. 107-119. A estas reflexiones iniciales sobre método hay que añadir las desarrolladas en una conferencia pronunciada por Antonio HIGUERAS ARNAL —el año 1980— en la Universidad de Lodz; donde, a partir del ejemplo específico de Zaragoza, se replanteaba «El papel del geógrafo en las investigaciones sobre el espacio urbano» y proponía un esquema de trabajo (*cf.* rev. *Geographicalia*, 11-12, Z., 1981, pp. 31-42).

Entre las numerosas aportaciones que los geógrafos han dedicado al urbanismo de distintas poblaciones aragonesas (muchas de ellas recogidas en memorias de licenciatura inéditas) resulta imprescindible extraer, de manera puntual, las monografías dedicadas por Ana M.^a NAVARRO a la «Geografía urbana de Zaragoza» (en rev. *Geographica*, 33 [monográfico], Z., 1962), por Ana Isabel ESCOLANO a la «Geografía urbana de Jaca» (en rev. *Geographicalia*, 11-12, Z., 1981, pp. 73-137), por Manuel GARCIA MARQUEZ a la Geografía urbana de Teruel (en su libro editado por el I.E.T., T., 1985); y, por último, la tesis doctoral de Javier CALLIZO dedicada a *La red urbana de Huesca*, publicada por el I.E.A. [*Instituto de Estudios Altoaragoneses*], H., 1988.

Para terminar este epígrafe mencionaré sólo tres referencias más, como ejemplo de trabajos que abordan de manera renovadora partes esenciales de la geografía urbana, tales como: las consideraciones sobre la incidencia de los transportes que refleja M.^a Carmen FAUS en la publicación *El ferrocarril y la evolución urbana de Zaragoza* (impresa dentro de la col. Cuadernos de Zaragoza, 33, ed. Ayunt. de Zaragoza, Z., 1978), las relaciones entre densidad de población y morfología de la ciudad que propone José Luis CALVO en el artículo «Unidades de análisis y densidades urbanas: Zaragoza» (ver rev. *Geographicalia*, 5, Z., 1980, pp. 5-32), o el análisis de *El espacio periurbano de Zaragoza*, elaborado por José SANCHO MARTI y publicado, también, por el Ayuntamiento en la colección Cuadernos de Zaragoza, 59, Z., 1989.

* * *

Por otra parte, se reúnen en un cuarto apartado algunas referencias a aquellas obras dedicadas a los hechos urbanos circunscritos a los distintos períodos históricos, capítulo que agrupa la mayor cantidad de investigaciones con materiales útiles para elaborar una historia urbana, por lo cual se resumirá el número de citas a las más significativas. Pero antes, conviene constatar como la paulatina valoración de la dimensión histórica de la ciudad, en los últimos decenios, ha contribuido al auge de la arqueología urbana y de la conservación del patrimonio, con el correspondiente incremento de sus estudios, y ha obligado a su consideración previa a cualquier intervención urbanística. Esta evolución en la relación entre urbanismo y protección de bienes culturales puede observarse, también, a través del panorama que ofrece el artículo de Antonio BELTRAN MARTINEZ : «Las ciudades modernas y su acción destructora sobre las antiguas» (rev. *Zaragoza*, VIII, Z., 1959, pp. 135-138), frente a las propuestas de conservación recogidas en las conclusiones de las *I Jornadas de arqueología en las ciudades actuales/Zaragoza, 1983* (editadas por la Delegación de Patrimonio Histórico-Artístico. Ayunt. de Zaragoza, Z., 1983).

Pasando a las referencias propiamente dichas cabe iniciarlas, siguiendo un orden cronológico, por las investigaciones de Jorge Juan EIROA sobre el poblado hallstático de la Loma de los Brunos (*cf.* una valoración general en «Una aproximación al modelo urbano del Bajo Aragón protohistórico» en *Estudios Homenaje al*

Dr. A. Beltrán, ed. Facultad Filosofía y Letras. Univ. de Zaragoza, Z., 1986, pp. 389-408), y por la síntesis de Andrés ALVAREZ y José Alberto BACHILLER sobre «Urbanismo preromano en tierras de Caspe» (en rev. *Bajo Aragón. Prehistoria*, IV, Z., 1982, pp. 61-79); que ofrecen un adecuado planteamiento metodológico para afrontar la organización urbana en la prehistoria aragonesa.

Son muy diversos los estudios donde pueden encontrarse datos referidos al importante proceso de urbanización inherente a la romanización, entre ellos seleccionaré sólo cuatro que sirvan como introducción al tema: el artículo de Guillermo FATAS «De la extensión y el poblamiento del casco urbano de Caesaraugusta» (rev. *Caesaraugusta*, 35-36, 1971-1972, pp. 191-216), la comunicación de Antonio BELTRAN MARTINEZ sobre «Caesaraugusta» (en *Symposion de ciudades augusteas*, ed. Facultad Filosofía y Letras. Univ. de Zaragoza, Z., 1976, pp. 219-261), y, dedicado a la misma ciudad, el plano y comentario de Antonio BELTRAN MARTINEZ, Miguel BELTRAN LLORIS y Juan PAZ en el *Atlas de Prehistoria y Arqueología Aragonesas* (editado por I.F.C., Z., 1980, t.I, pp. 170-175). Respecto de otros núcleos urbanos vease el resumen de Miguel BELTRAN LLORIS y Manuel MARTIN-BUENO sobre «Bílbilis y Celsa. Dos ejemplos de ciudades romanas en el Aragón antiguo» (rev. *Caesaraugusta*, 55-56, Z., 1982, pp. 143-166).

Sobre la época medieval hay que recordar la temprana preocupación metodológica de José María LACARRA por el panorama de la historia urbana (cfr. «Orientation des études d'histoire urbaine en Espagne entre 1940 et 1957», rev. *Le Moyen Age*, 64, Bruselas, 1958, pp. 317-339), que se plasmaría en valiosas aportaciones como «El desarrollo urbano de las ciudades de Navarra y Aragón en la Edad Media» (en rev. *Pirineos*, 6, Z., 1950, pp. 5-34) y «Desarrollo urbano de Jaca en la Edad Media» (publicado en *Estudios de Edad Media de la Corona de Aragón*, 4, Z., 1951, pp. 139-155). Esta labor iniciada por el profesor LACARRA abrió el camino a nuevas y mas amplias investigaciones, como las desarrolladas por M.^a Isabel FALCON (en concreto su tesis doctoral sobre *Zaragoza en el siglo XV: Morfología urbana, huertas y término municipal*, ed. Ayunt. de Zaragoza e I.F.C., Z., 1981; y su visión sobre «Las ciudades medievales aragonesas» en la comunicación al coloquio *La ciudad hispánica durante los siglos XIII al XVI/ La Rábida, 1981*, ed. Univ. Complutense de Madrid, M., 1985, t. II, pp. 1159-1200) y por José Luis CORRAL (con aportaciones, entre otras, como «El sistema urbano aragonés en el siglo XV», en *Homenaje al Dr. J. M.^a Lacarra, Estudios Medievales*, V, ed. Anubar, Z., 1982, pp. 189-212; o su valoración sobre «La ciudad bajomedieval en Aragón como espacio lúdico y festivo» en *Homenaje al Dr. A. Ubieto*, rev. *Aragón en la Edad Media*, VIII, Z., 1989, pp. 185-197).

Los trabajos vuelven a ser muy abundantes en lo que respecta a la época contemporánea. Destacando, sobre todo, los dedicados a Zaragoza, y en especial tres tesis doctorales (leídas entre 1975 y 1977 en el Departamento de Historia Contemporánea de la Univ. de Zaragoza), a saber: la de Rosa M.^a BLASCO en torno al *Urbanismo y sociedad de Zaragoza en la década 1719-1728* (vid. una ampliación del tema en su libro *Zaragoza en el siglo XVIII. 1700-1770*, col Aragón, 6, ed. Librería General, Z., 1977); la de M.^a Rosa JIMENEZ analizando *El municipio de Zaragoza durante la Regencia de M.^a Cristina de Nápoles (1833-1840)* (ed. I.F.C., Z., 1979); y la de José GARCIA LASAOSA, con un carácter más específico, sobre el *Desarrollo urbanístico de Zaragoza (1885-1908)* (ed. I.F.C., Z., 1979).

Además, también, se localizará información de interés, sobre la importante incidencia urbana del proceso desamortizador del siglo XIX, en las memorias de licenciatura de Carmen LOZANO y Francisco ZARAGOZA (vid. *Estudios sobre la desamortización en Zaragoza*, col. Temas de Historia Aragonesa, 5, ed. Diputación Gral. Aragón,

SEMINARIO:

HISTORIA DEL URBANISMO
Y EVOLUCION URBANA EN ARAGON
1988

HISTORIA DEL URBANISMO Y EVOLUCION URBANA EN ARAGON

Abril-Mayo, 1988

F. J. Monclús, C. Gómez
Urdáñez, A. Allo, M. Ex-
pósito, M.^a R. Jimé-
nez, N. Torguet, I.
Yeste, V. Bielza,
L. García-
Nieto

III - IV EIDADES MODERNA Y CONTEMPORANEA

<i>Historiografía urbanística contemporánea. Estado de la cuestión y modelos metodológicos</i>	11 abril	Francisco J. MONCLUS
<i>Historia e intervención urbanística</i>	12 abril	Francisco J. MONCLUS
<i>Zaragoza en el siglo XVI: Transformación y límites de la renovación urbana de la ciudad a comienzos de la Edad Moderna</i>	21 abril	Carmen GOMEZ URDAÑEZ
<i>Arte y ceremonia al servicio de la ciudad</i>	22 abril	Adita ALJO
<i>Morfología urbana de la Zaragoza ilustrada</i>	28 abril	Manuel EXPOSITO
<i>Estructura social y desarrollo urbanístico en Zaragoza durante la primera mitad del siglo XIX</i>	29 abril	M. ^a Rosa JIMENEZ
<i>La reforma urbana en la Zaragoza de la segunda mitad del siglo XIX: La apertura de la calle Alfonso</i>	5 mayo	Nardo TORGUET
<i>El urbanismo de la plaza del Pilar de Zaragoza</i>	6 mayo	Isabel YESTE
<i>Los sistemas urbanos en Aragón</i>	12 mayo	Vicente BIELZA
<i>Mesa redonda: El desarrollo urbano en Aragón y el urbanismo a fines del siglo XX</i>	13 mayo	Ponente: Luis GARCIA-NIETO

Sección III: Edad Moderna
Sección IV: Edad Contemporánea



Fundación Pública
INSTITUCION FERNANDO EL CATOLICO
Excm. Diputación Provincial
ZARAGOZA

Todas las sesiones se celebrarán, a las 20 horas, en el Palacio de Sástago (C/ Coso, 44)

Z.; 1986), y sobre aspectos del plan de reforma interior en la tesina de Nardo TORQUET, dedicada a *La reforma urbana en la Zaragoza de mediados del siglo XIX. Apertura de la calle Alfonso (1858-1868)* (ed. Ayuntamiento de Zaragoza, Z., 1987).

Junto a este cúmulo bibliográfico dedicado exclusivamente a Zaragoza hay que citar para el caso oscense las investigaciones de Antonio NAVAL y Joaquín NAVAL, que han realizado una detallada reconstrucción dibujada de Huesca, siglo XVIII (ed. C.A.Z.A.R., Z., 1978), y una síntesis sobre «Huesca en el siglo XIX. La remodelación de los viejos cascos de las pequeñas ciudades» (rev. *Storia della Città*, 23, Milán, 1983, pp. 17-26).

Y por último, como modelo para otras localidades aragonesas, mencionare el artículo de Manuel GRACIA RIVAS «El urbanismo en Borja en la segunda mitad del siglo XIX» (rev. *Cuadernos de Estudios Borjanos*, V, Borja, 1980, pp. 49-79) y el libro de M.^a Pilar LASCORZ sobre *Barbastro y su desarrollo urbano en el siglo XIX* (editado por el I.E.A., H., 1987).

* * *

Quedan por reseñar, en un breve quinto epígrafe, varios estudios, que de forma monográfica han examinado la tipología de crecimiento de la ciudad de Zaragoza, durante el siglo XX. Así, por ejemplo, Miguel Angel NAVARRO dictó en 1922 una importante conferencia, dentro de un ciclo organizado por la Academia de Ciencias, sobre «Urbanismo y Ensanche de Zaragoza. Sus principios, medios y fines»; y que como curiosidad debo decir que se cita reiteradamente en las bibliografías aunque nunca fue editada, si bien se recogería y completaría en el texto de *El Plan de ensanche de Zaragoza de 1934*, o en artículos como el dedicado al «Urbanismo zaragozano. Proyecto y estudio de la prolongación del paseo de la Independencia» (rev. *Aragón*, 97, Z., 1933, pp. 186-189).

En torno a similares temas profundizó Francisco J. MONCLUS en su reflexión «Sobre Zaragoza. Alineación, ensanche, extensión: tres tentativas de control del desarrollo urbano» (rev. *Jano*, 58, B., 1978, pp. 10-13) y, también, Lilia MAURE en su comunicación «Un ensanche en Zaragoza» (vid. *II Simposio Urbanismo e Historia urbana en el mundo hispano/Madrid*, 1982, ed. Unv. Complutense de Madrid, M., 1985, t. II, pp. 1313-1319).

* * *

Tras la lectura de esta revisión de la *historiografía urbana sobre Aragón* pueden deducirse las lagunas y desequilibrios todavía existentes en la investigación, así como la necesidad de profundizar en los estudios de historia del urbanismo y acompañarlos con los actuales procesos de planificación. De hecho, hoy la ciudad no debería concebirse como una «*afirmación del hombre sobre la naturaleza*» (LE CORBUSIER), sino muy al contrario, como una creación integrada en el sistema ecológico (cfr. Antonio HIGUERAS «La ciudad como fenómeno ecológico», rev. *Geographicalia*, 26, Z., 1989, pp. 155-163). Sin olvidar nunca, tampoco, que las ciudades son espacios vivos, en perpetua adaptación histórica y dotados de valores simbólicos, cuya interpretación es imposible sin la consideración de los seres humanos que las habitan.

Manuel Expósito Sebastián

Vistas topográficas de Aragón

Las Peregrinationes (Mainz, 1486) de Breydenbach constituyen el primer libro ilustrado de viajes impreso. Las vistas topográficas de las distintas ciudades, copiadas del natural, las grabó en madera Erhard Rewich; algunas de estas xilografías, plegadas y dispuestas en bandera en el interior del lujoso infolio, miden hasta 1,80 m. de longitud como, por ejemplo, la vista de Venecia. Este bello incunable prologado y traducido al castellano por el aragonés Martínez de Ampíes, fue impreso con las mismas planchas bajo el título de *Viaje de la Tierra Santa* en la oficina tipográfica zaragozana del alemán Pablo Hurus en 1498. Este temprano ejemplo en la historia de la imprenta española y zaragozana ejerció escasa o más bien nula influencia en el desarrollo de las vistas topográficas y cosmográficas de ciudades españolas.

La primera representación grabada de ciudades aragonesas se halla en el célebre *Libro de grandezas y cosas memorables de España* (Sevilla, 1548) del cosmógrafo Pedro de Medina, varias veces reeditado a lo largo del siglo XVI. Aparecen descritas e ilustradas en la parte «Del Reyno de Aragón»: Zaragoza, Huesca, Jaca, Daroca y Sos, además de una vista del Ebro y del castillo de Montearagón. Sin embargo, las xilografías empleadas nada tienen en común con el original; por ejemplo, la estampa dedicada a la capital del reino se emplea también para ilustrar ciudades tan distintas entre sí como Murcia y Castroviejo (Navarra), Viseo y Oporto en Portugal y Gibraltar, o Cádiz y Santiago de Compostela; en total la misma imagen aparece en 38 ocasiones (cito por la edición de Alcalá de Henares: Pedro de Robles y Juan de Villanueva, 1566). Esta versatilidad de la imagen impresa muestra la pobreza española en comparación con las imprentas de Alemania, Flandes e Italia, así como el funcionamiento de ésta en los siglos XV y XVI.

Los viajes por España (1562-1570) del flamenco Anton Van der Wyngaerde por comisión de Felipe II, proporcionan en su segundo itinerario por el reino de Aragón (1563) la colección más extraordinaria de vistas de ciudades aragonesas del Renacimiento; dibujadas a tinta y pintadas en color a la aguada, recogen perspectivas de Daroca, Zaragoza (estudiada en 1974 por los profesores G. Borrás y G. Fatás) y Monzón (conservadas con el resto en la *Osterreichische Nationalbibliothek* de Viena). Estas proporcionan toda la fidelidad con el natural de que se ha hecho merecedora la tradición cartográfica flamenca; son parangonables con las *Civitates Orbis Terrarum* de Braun y Hogenberg, pero nunca vieron la estampa. Esta misma tradición holandesa de descripción de la realidad es la que explica algunos detalles de la pintura de Velázquez como ha demostrado Svletana Alpers para la vista topográfica de Breda en el fondo de *Las lanzas* de Velázquez (Museo del Prado, Madrid). El mismo efecto podría encontrarse en la *Vista de Zaragoza* (Museo del Prado) pintada por Velázquez con ayuda de su yerno Juan Bautista del Mazo por encargo del malogrado príncipe Baltasar Carlos como recuerdo de su estancia en la ciudad. Con idéntica perspectiva Martínez del Mazo ejecuta otra vista de la ciudad de similares características

(h. 1645, colección particular, Madrid). Más de un cuarto de siglo después, el tratadista aragonés y amigo personal de Velázquez, Jusepe Martínez, realiza una copia casi literal del cuadro de éste como fondo de la *Aparición de Santiago a San Cayetano* (1673) destinado a la Capilla Real de la iglesia de Santa Isabel de Portugal de Zaragoza. El tema religioso de la aparición de un santo o de la Virgen bajo una determinada advocación da lugar a la realización de vistas topográficas urbanas o de edificios o monumentos singulares que sirven de fondo a la escena principal, en grabados sueltos y de libros.

A estas vistas habría que añadir numerosos testimonios manuscritos dormidos entre legajos muy diversos en archivos y bibliotecas públicos y privados españoles y extranjeros; sirva como ejemplo, la mención del conjunto de planos y vistas reunidas en su viaje por Aragón por el ingeniero italiano Tiburcio Spanochi comisionado por Felipe II para revisar las defensas del reino en 1592 (conservados en el Archivo General de Simancas).

Hasta el siglo XVIII no se encuentra otro conjunto sobre Aragón tan destacado como el de la obra de Pedro de Medina. Se trata del *Atlante español, o descripción general geográfica, cronológica e histórica de España, por Reynos y Provincias...* (Aguilar Piñal III, 1454) del barcelonés Bernardo Espinalt y García, oficial de Correos y autor de varias obras relativas a su especialidad (*Dirección general de cartas, en forma de diccionario, para escribir a todas las ciudades, villas, aldeas... de España, Islas adyacentes y sus Indias orientales y occidentales*, 1775; *Guía general de Postas y travesías de España*, 1783, 1785, 1794 y 1804; etc.). Esta obra impresa en catorce volúmenes (Madrid, 1778-1795), en octavo mayor, contiene en el segundo (Madrid: Antonio Fernández, 1778) dedicado al Reino de Aragón, catorce buriles (Páez 1592, 7) ejecutados por Juan Fernando Palomino (Madrid, ?- 1793), hijo y discípulo del también grabador Juan Bernabé Palomino (1692-1777). Estos grabados («estampa» escribe su autor) reproducidos en esta *Bibliografía sobre urbanismo aragonés* corresponden, por este orden, al mapa de Aragón, el frontis donde una pareja de labradores que muestran el traje y la vivienda típica y rodeada toda la escena de treinta escudos (no reproducida aquí) y las vistas topográficas de Zaragoza, Fraga, Huesca, Jaca, Teruel, Tarazona, Albarracín, Barbastro, Calatayud, Daroca, Borja y Alcañiz. Las vistas describen mediante su señalización numerada los edificios y lugares tanto civiles como religiosos más destacados de la ciudad aunque estos no guardan ninguna fidelidad con el original ni con la topografía real salvo en detalles sustantivos como la posición del río o del puente respecto de la ciudad o su disposición orográfica; dos siglos después de la aparición del libro de Pedro de Medina pervive en España el mismo problema, extensible al resto de los grabados de los catorce volúmenes. La imagen (c. 175 × 130 mm.) es solidaria del texto, de carácter erudito y lleno de noticias historico-artísticas aunque no de primera mano, una obra ideal tanto por el contenido como por el tamaño para figurar en el equipaje de los viajeros ilustrados; estas estampas tienen la particularidad de indicar, aparte de los lugares de interés, la heráldica municipal de cada lugar. La obra, que llamo bastante la atención del público en su época, emplea en su intitulación, por vez primera en castellano el curioso cultismo de «Atlante», en recuerdo de Atlas, personaje mitológico hermano de Prometeo, condenado por los dioses a sostener la bóveda celeste.

Esta serie hay que ponerla en relación con obras francesas de la misma época como, por ejemplo, el *Voyage pittoresque en France* o el *Voyage pittoresque a Naples et Sicile* en el que intervino como dibujante el propio Fragonard, inspiradoras en España de numerosos libros tanto ilustrados como románticos. Otros ejemplos destacados del siglo XVIII son la vista por el septentrión de Zaragoza grabada por

C. Casanova en 1734 para acompañamiento del mapa de la ciudad (reeditada varias veces durante el siglo) y las láminas que acompaña al *Viaje de España* de Ponz (p. e., la lámina dedicada a Teruel en el tomo XIII, 1785).

La revolución de la información gráfica en el siglo XIX mediante los nuevos procedimientos técnicos de grabado y reproducción, y especialmente el nacimiento de la fotografía, promueven una inflación de imágenes de todo tipo en libros y publicaciones periódicas de todo género de asuntos, entre ellos las vistas topográficas.

Ricardo Centellas

Catálogo

ARAGON

Geografía Urbana

1. BIELZA DE ORY, Vicente: «Los problemas de la red urbana aragonesa. Macrocefalia y desjerarquización», en *Estudios de Geografía en Homenaje a D. Alfredo Floristán*. Ed. Institución Príncipe de Viana, Gobierno de Navarra, Departamento de Educación y Cultura, Pamplona, 1981, pp. 63-75.
2. BIELZA DE ORY, Vicente: «Red urbana y organización del territorio» [Ponencia], en *Actas IV Jornadas sobre el Estado Actual de los Estudios sobre Aragón, (Alcañiz, 1981)*. Ed. Instituto Ciencias de la Educación, Universidad de Zaragoza, Zaragoza, 1982, t. I, pp. 401-423 (plano y tabla).
3. BIELZA DE ORY, Vicente; CALLIZO SONEIRO, Javier y ESCOLANO UTRILLA, Severino: «La red urbana aragonesa entre el sistema urbano estatal y los subsistemas provinciales». Rev. *Geographicalia*, 25, Zaragoza, 1988, pp. 40-70 (gráficos y planos).
4. BIELZA DE ORY, Vicente (coordinador): *Sistema urbano aragonés: jerarquía y funciones*. Trabajo realizado para la Fundación Empresa Universidad de Zaragoza, Zaragoza, 1988, t. III, pp. 624 (gráficos, mapas, planos y tablas).
5. CALVO PALACIOS, José Luis: «El sistema urbano» [Introducción de Antonio HIGUERAS], en AA.VV.: *Geografía de Aragón*. Ed. Guara editorial, Zaragoza, 1981, t. II, pp. 251-327 (fotografías, gráficos, planos y tablas).
6. CASAS TORRES, José Manuel: «Esquema de la geografía urbana de Aragón y Navarra». Rev. *Geográfica*, 2-3-4, (año I) Zaragoza, 1954, pp. 107-119 (fotografías, planos y tablas).
7. ESCOLANO UTRILLA, Severino: «El comercio y la red urbana», en *Actas IV Jornadas sobre el Estado Actual de los Estudios sobre Aragón, (Alcañiz, 1981)*. Ed. Instituto Ciencias de la Educación, Universidad de Zaragoza, Zaragoza, 1982, t. I, 427-433.
8. MARTINEZ CORDON, Ana María: «Los poblados de colonización en el sistema de riegos Bardenas-Alto Aragón». Rev. *Geographicalia*, 25, Zaragoza, 1988, pp. 145-155.
9. TORRES LEZA, F.; BERGES MURO, L. y LAMATA CASTAN, L.: «Aproximación al urbanismo industrial de Aragón», en *Actas IV JEAESA (Alcañiz, 1981)*. Ed. Instituto Ciencias de la Educación, Universidad de Zaragoza, Zaragoza, 1982, t. II, pp. 729-738 (tablas).

Historia Urbana

10. AA.VV.: *Atlas de Prehistoria y Arqueología aragonesas*, [Urbanismo de Azaila, Bíbilis, Cabezo de Monleón, Caesaraugusta, Osca, etc.]. Ed. Institución Fernando el Católico, Diputación Provincial de Zaragoza, Zaragoza, 1980, 299 pp. (dibujos, fotografías, mapas y planos).
11. BELTRAN MARTINEZ, Antonio: «La ciudad antigua, en la ciudad moderna». Rev. *Zaragoza*, VI, Zaragoza, 1958, pp. 37-67 (fotografías y planos).
12. BELTRAN MARTINEZ, Antonio: «La ciudad antigua, en la ciudad moderna», en *Estudios de Urbanismo*, [Cursos Cátedra Ricardo Magdalena, 1956-1958]. Ed. Institución Fernando el Católico, Diputación Provincial de Zaragoza y Colegio Oficial de Arquitectos de Aragón, Zaragoza, 1960, pp. 147-171.
13. BORRAS GUALIS, Gonzalo M.: «Arte y ciudad, en Aragón» [Ponencia], en *Actas IV JEAESA (Alcañiz, 1981)*. Ed. Instituto Ciencias de la Educación, Universidad de Zaragoza, Zaragoza, 1982, t. II, pp. 519-539.
14. BURILLO MOZOTA, Francisco: «La jerarquización del hábitat de época ibérica en el valle medio del Ebro. Una aplicación de los modelos locacionales», en *Actas IV JEAESA (Alcañiz, 1981)*. Ed. Instituto Ciencias de la Educación, Universidad de Zaragoza, Zaragoza, 1982, t. I, pp. 215-228 (gráficos y planos).

15. CARRERAS ARES, Juan José: «Introducción», en «Nacimiento y evolución de las ciudades» [Ponencia], en *Actas IV JEAESA (Alcañiz, 1981)*. Ed. Instituto Ciencias de la Educación, Universidad de Zaragoza, Zaragoza, 1982, t. I, pp. 158-161.
16. CORRAL LAFUENTE, José Luis: «El sistema urbano aragonés en el siglo XV», en *Homenaje al Dr. D. José María Lacarra*, Estudios Medievales. Ed. Anubar editorial, Zaragoza, 1982, vol. V, pp. 189-212 (planos).
17. CORRAL LAFUENTE, José Luis: «El sistema urbano en la Marca Superior de Al-Andalus». Rev. *Turiaso*, VII, Tarazona, 1987, pp. 23-64 (planos).
18. CORRAL LAFUENTE, José Luis: «La ciudad bajomedieval en Aragón como espacio lúdico y festivo», en *Homenaje al Dr. Antonio Ubieto*. Rev. *Aragón en la Edad Media*, VIII, Zaragoza, 1989, pp. 185-197.
19. ESTEBAN LORENTE, Juan Francisco: «Urbanismo en Aragón», en *Actas I Jornadas sobre el Estado Actual de los Estudios sobre Aragón (Teruel, 1978)*. Ed. Instituto Ciencias de la Educación, Universidad de Zaragoza, Zaragoza, 1979, t. II, pp. 1073-1076.
20. ESTEBAN LORENTE, Juan Francisco: Voz «Urbanismo», en *Gran Enciclopedia de Aragón* (coord. Guillermo FATAS). Ed. U.N.A.L.I., Zaragoza, 1982, t. XII, pp. 3292-3293 (plano).
21. FALCON PEREZ, María Isabel: «Historia de las villas aragonesas en la Edad Media», en *Actas I JEAESA (Teruel, 1978)*. Ed. Instituto Ciencias de la Educación, Universidad de Zaragoza, Zaragoza, 1979, pp. 293-301.
22. FALCON PEREZ, María Isabel: Voz «Urbanismo (Historia Medieval)», en *Gran Enciclopedia Aragonesa* (coord. Guillermo FATAS). Ed. U.N.A.L.I., Zaragoza, 1982, t. XII, pp. 3293.
23. FALCON PEREZ, María Isabel: «Las ciudades medievales aragonesas», en *Actas Coloquio La ciudad hispánica durante siglos XIII-XVI (La Rábida, 1981)*. Ed. Universidad Complutense de Madrid, Madrid, 1985, t. II, pp. 1159-1200 (planos).
24. FALCON PEREZ, María Isabel y CORRAL LAFUENTE, José Luis: «Edad Media», en «Nacimiento y evolución de las ciudades» [Ponencia], (coord. CARRERAS, Juan José), en *Actas IV JEAESA (Alcañiz, 1981)*. Ed. Instituto Ciencias de la Educación, Universidad de Zaragoza, Zaragoza, 1982, t. I, pp. 167-169.
25. FORNIES CASALS, José Francisco: «Estimaciones cuantitativas para la historia urbana de Aragón en la Edad Moderna», en *Actas IV Jornadas sobre el Estado Actual de los Estudios sobre Aragón (Alcañiz, 1981)*. Ed. Instituto Ciencias de la Educación, Universidad de Zaragoza, Zaragoza, 1982, t. I, pp. 279-285 (tablas).
26. JIMENEZ JIMENEZ, María Rosa: «Edad Contemporánea», en «Nacimiento y evolución de las ciudades» [Ponencia], (coord. CARRERAS, Juan José), en *Actas IV JEAESA (Alcañiz, 1981)*. Ed. Instituto Ciencias de la Educación, Universidad de Zaragoza, Zaragoza, 1982, t. I, pp. 173-175.
27. LACARRA DE MIGUEL, José María: «El desarrollo urbano de las ciudades de Navarra y Aragón en la Edad Media». Rev. *Prineos*, 15-16, Zaragoza, 1950, pp. 5-34 (fotografías y planos).
28. MARCO, Francisco; BELTRAN, Francisco y ESCRIBANO, María Victoria: «El proceso de urbanización en el Aragón antiguo», en «Nacimiento y evolución de las ciudades» [Ponencia], (coord. CARRERAS, Juan José), en *Actas IV JEAESA (Alcañiz, 1981)*. Ed. Instituto Ciencias de la Educación, Universidad de Zaragoza, Zaragoza, 1982, t. I, pp. 162-166.
29. NAVAL MAS, Antonio y NAVAL MAS, Joaquín: «Castra, Castilla y Torres en el Aragón de la Reconquista. Génesis de un urbanismo rural». Rev. *Castillos de España*, 23, Madrid, 1985, pp. 20-30.
30. PASSINI, Jean: *Aragón. Los núcleos urbanos del Camino de Santiago* (col. Temas de Historia Aragonesa, 10). Ed. Diputación General de Aragón, Zaragoza, 1984, 104 pp. (fotografía y planos).
31. RABANOS FACI, Carmen, y LARRAZ MOMPO, Fernando: «Urbanismo y arquitectura en el período franquista en Aragón». Periódico *Andalán*, 400-401, Zaragoza, 1984, pp. 68-69.
32. REDONDO VEINTEMILLAS, Guillermo, y SALAS AUSENS, José Antonio: «Edad Moderna», en «Nacimiento y evolución de las ciudades» [Ponencia], (coord. CARRERAS, Juan José), en *Actas IV JEAESA (Alcañiz, 1981)*. Ed. Instituto Ciencias de la Educación, Universidad de Zaragoza, Zaragoza, 1982, t. I, pp. 170-172.
33. ZAPATER, Alfonso: [Aspectos urbanísticos], en *Aragón pueblo a pueblo*. Ed. Aguaviva, Zaragoza, 1986-1987, 10 vols., 2743 pp. (fotografías).

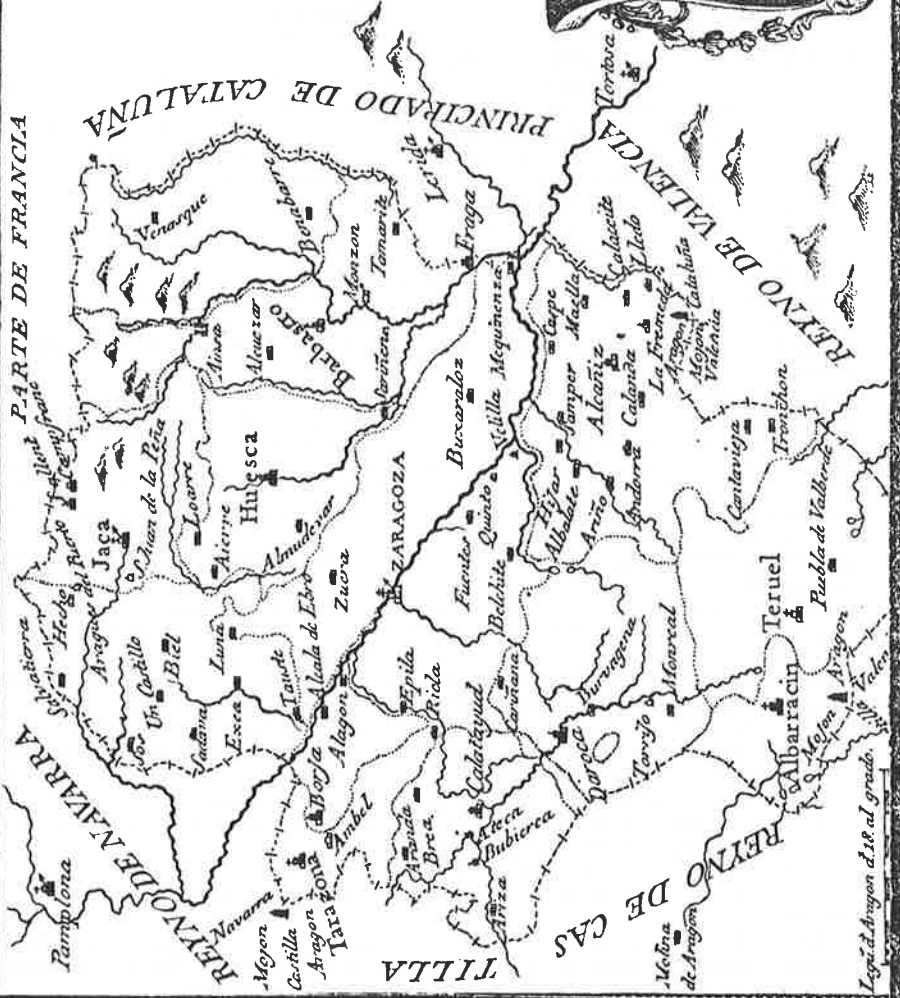
Urbanismo

34. ALLANEGUI FELEZ, Alejandro: «Planeamiento urbanístico», en *Estudios de Urbanismo* [Cursos Cátedra Ricardo Magdalena, 1956-1958]. Ed. Intitución Fernando el Católico, Diputación Provincial de Zaragoza y Colegio Oficial de Arquitectos de Aragón, Zaragoza, 1960, pp. 25-32.
35. BELTRAN NAVARRO, José: «La calle», en *Estudios de Urbanismo* [Cursos Cátedra Ricardo Magdalena, 1956-1958]. Ed. Intitución Fernando el Católico, Diputación Provincial de Zaragoza, Colegio Oficial de Arquitectos de Aragón, Zaragoza, 1960, pp. 73-74.

40 45 50 55 60 65 70 75 80 85 90 95 100 105 110 115 120 125 130 135 140 145 150 155 160 165 170 175 180 185 190 195 200 205 210 215 220 225 230 235 240 245 250 255 260 265 270 275 280 285 290 295 300 305 310 315 320 325 330 335 340 345 350 355 360 365 370 375 380 385 390 395 400 405 410 415 420 425 430 435 440 445 450 455 460 465 470 475 480 485 490 495 500 505 510 515 520 525 530 535 540 545 550 555 560 565 570 575 580 585 590 595 600 605 610 615 620 625 630 635 640 645 650 655 660 665 670 675 680 685 690 695 700 705 710 715 720 725 730 735 740 745 750 755 760 765 770 775 780 785 790 795 800 805 810 815 820 825 830 835 840 845 850 855 860 865 870 875 880 885 890 895 900 905 910 915 920 925 930 935 940 945 950 955 960 965 970 975 980 985 990 995 1000

Explicac.^{on} de las Señales.
 ■ Arzobispal.
 ■ Episcopal.
 ■ Ciudad.
 ■ Villa.
 ▲ Lugar ó Aldea.
 ♣ Plaza de Armas.
 |---| Division de Reyno.
 Partidos.

MAPA
DEL REYNO DE
ARAGON,
 Dividido en sus
CORREGIMIENTOS.
 Por D.^o Bernardo Espinal
 y Garcia, Ofic.^{al} del Correo
 gral. de esta Corte, y Socio
 de numero de la Real Academia
 de Ciencias. Madrid, en la
 Imprenta de don Joseph
 de Amador del Pais
 Año de 1778.

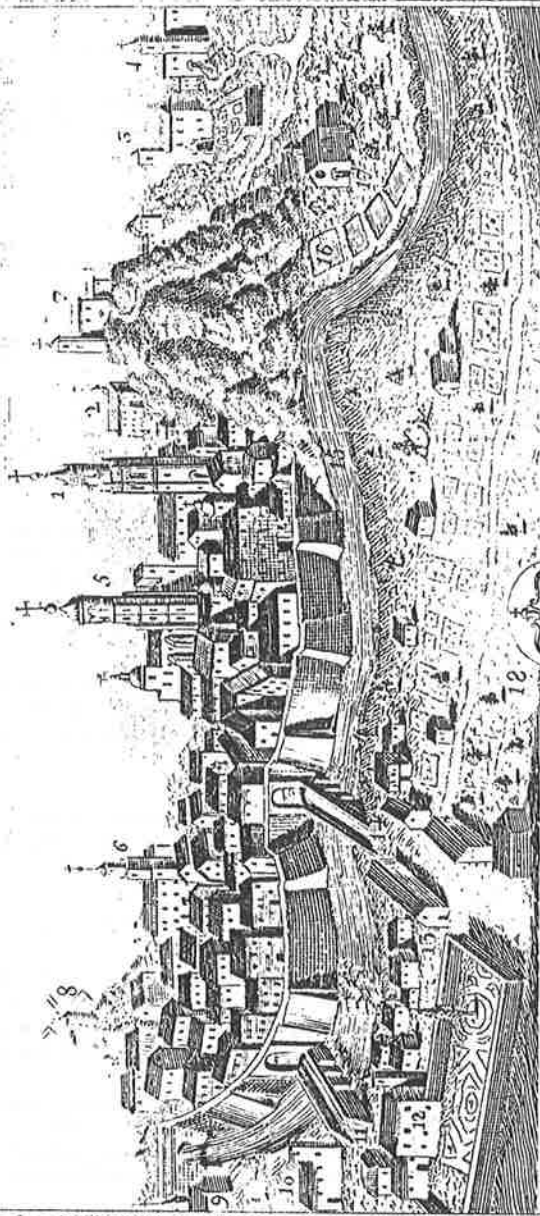


Legit. d. Aragon d. 18. d. grado.

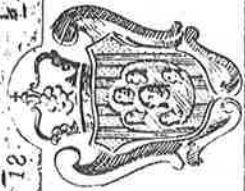
36. BENLLOCH GREGORI, Luis (coordinador): *Información urbanística regional de Aragón (1964)*. Imp. Copigraf, Madrid, 1965, 2 vols, 1238 pp. (gráficos, planos y tablas).
37. BETRAN ABADIA, Ramón: *La forma de la ciudad. Las ciudades de Aragón en la Edad Media*. Ed. Colegio Oficial de Arquitectos de Aragón, Delegación de Zaragoza, Comisión de Cultura, Zaragoza (en prensa).
38. BOROBIO OJEDA, Regino: «Zonas rurales», en *Estudios de Urbanismo* [Cursos Cátedra Ricardo Magdalena, 1956-1958]. Ed. Institución Fernando el Católico, Diputación Provincial de Zaragoza y Colegio Oficial de Arquitectos de Aragón, Zaragoza, 1960, pp. 201-205.
39. BOROBIO OJEDA, Regino: «Zonificación urbana», en *Estudios de Urbanismo* [Cursos Cátedra Ricardo Magdalena, 1956-1958]. Ed. Institución Fernando el Católico, Diputación Provincial de Zaragoza y Colegio Oficial de Arquitectos de Aragón, Zaragoza, 1960, pp. 137-146.
40. CHOLIZ ALCRUDO, A.: «El centro de la ciudad», en *Estudios de Urbanismo* [Cursos Cátedra Ricardo Magdalena, 1956-1958]. Ed. Institución Fernando el Católico, Diputación Provincial de Zaragoza y Colegio Oficial de Arquitectos de Aragón, Zaragoza, 1960, pp. 173-180.
41. COSTA, Esteban: «Zonas industriales», en *Estudios de Urbanismo* [Cursos Cátedra Ricardo Magdalena, 1956-1958]. Ed. Institución Fernando el Católico, Diputación Provincial de Zaragoza y Colegio Oficial de Arquitectos de Aragón, Zaragoza, 1960, pp.75-92.
42. COSTA, Esteban: «Zonas verdes», en *Estudios de Urbanismo* [Cursos Cátedra Ricardo Magdalena, 1956-1958]. Ed. Institución Fernando el Católico, Diputación Provincial de Zaragoza y Colegio Oficial de Arquitectos de Aragón, Zaragoza, 1960, pp.191-199.
43. DESCARTIN, José: «El urbanismo y el futuro», en *Estudios de Urbanismo* [Cursos Cátedra Ricardo Magdalena, 1956-1958]. Ed. Institución Fernando el Católico, Diputación Provincial de Zaragoza y Colegio Oficial de Arquitectos de Aragón, Zaragoza, 1960, pp. 125-135.
44. GONZALEZ SIMARRO, Manuel: «Economía urbana», en *Estudios de Urbanismo* [Cursos Cátedra Ricardo Magdalena, 1956-1958]. Ed. Institución Fernando el Católico, Diputación Provincial de Zaragoza y Colegio Oficial de Arquitectos de Aragón, Zaragoza, 1960, pp. 43-53.
45. GUITAR APARICIO, Cristóbal: «El paisaje urbano en las poblaciones aragonesas», en *Actas IV Jornadas sobre el Estado Actual de los Estudios sobre Aragón (Alcañiz, 1981)*. Ed. Instituto Ciencias de la Educación, Universidad de Zaragoza, Zaragoza, 1982, t. II, pp. 803-809.
46. GUITAR APARICIO, Cristóbal: «El paisaje urbano en las poblaciones aragonesas» (col. *Cuadernos de Zaragoza*, 40). Ed. Ayuntamiento de Zaragoza, Zaragoza, 1987, 87 pp. (planos).
47. LOPEZ TOLEDANO, Miguel Angel: «El acuerdo M.O.P.U.-D.A.T.A.R.: Ordenación y cooperación territorial en el Pirineo». *Rev. Urbanismo (C.O.A.M.)*, 8, Madrid, 1989, pp. 38-44 (fotografía, gráfico y mapas).
48. LORENTE SANZ, José: «Aspectos legales del urbanismo», en *Estudios de Urbanismo* [Cursos Cátedra Ricardo Magdalena, 1956-1958]. Ed. Institución Fernando el Católico, Diputación Provincial de Zaragoza, y Colegio Oficial de Arquitectos de Aragón, Zaragoza, 1960, pp. 93-110.
49. MANTECON NAVASAL, Miguel Luis: «Los servicios urbanos en los planes de urbanismo», en *Estudios de Urbanismo* [Cursos Cátedra Ricardo Magdalena, 1956-1958]. Ed. Institución Fernando el Católico, Diputación Provincial de Zaragoza y Colegio Oficial de Arquitectos de Aragón, Zaragoza, 1960, pp. 33-4
50. MARTIN REBOLLO, Luis: «Autonomía local y política urbana». *Rev. Aragón Cultural*, 1, Zaragoza, 1984, pp. 20-21.
51. MONCLUS FRAGA, Francisco Javier: Voz «Urbanismo (planeamiento)», en *Gran Enciclopedia Aragonesa* (coord. Guillermo FATAS). Ed. U.N.A.L.I., Zaragoza, 1982, t. XII, pp. 3293-3294.
52. NAVARRO RUIZ, F. Javier *et alii*: «Urbanismo», [Ponencia], en *Actas IV Jornadas sobre el Estado Actual de los Estudios sobre Aragón (Alcañiz, 1981)*. Ed. Instituto Ciencias de la Educación, Universidad de Zaragoza, Zaragoza, 1982, t. II, pp. 673-718 (planos y tablas).
53. PEÑA GONZALVO, Javier; BRESSEL ECHEVERRIA, Carlos, y GARCIA TOLEDO, Carlos: «Estructura territorial de Aragón», en *Actas IV JEAESA (Alcañiz, 1981)*. Ed. Instituto Ciencias de la Educación, Universidad de Zaragoza, Zaragoza, 1982, t. I, pp. 483-494 (mapas y tabla).
54. RABANOS FACI, Carmen: «Aportación bibliográfica sobre el urbanismo y la arquitectura popular en Aragón», en *Actas I JEAESA (Teruel, 1978)*. Ed. Instituto Ciencias de la Educación, Universidad de Zaragoza, Zaragoza, 1979, t. II, pp. 955-957.
55. VALERO SUAREZ, José María: «El renacimiento de la ciudad», en *Actas IV JEAESA (Alcañiz, 1981)*. Ed. Instituto Ciencias de la Educación, Universidad de Zaragoza, Zaragoza, 1982, t. II, pp. 739-746.
56. YARZA GARCIA, José: *Aportación de la familia de los Yarza a la arquitectura y urbanismo de Aragón* [Discurso de ingreso en la Real Academia de Bellas Artes de San Luis de Zaragoza, en 1942]. Imp. Octavio y Fález, Zaragoza, 1948, 49 pp. (dibujos y planos).

Vid. núm. 405.

VISTA MERIDIONAL DE LA CIUDAD DE BARBASTRO.



- 1-La Cathedral.
- 2-Hospital General.
- 3-Convento de Capuchinos.
- 4-Convento de la Trinidad.
- 5-Convento de la Merced.
- 6-Campanario de S. Clara.
- 7-Mano Sepulcro.
- 8-Molinos.
- 9-Casa de la Misericordia.



- 10-Convento de Capuchinos.
- 11-Fuente de S. Francisco.
- 12-Convento de S. Francisco.
- 13-Arrabal.
- 14-Puente, y Puerta del Portillo.
- 15-Rio Yero.
- 16-Palacas para Yelo.
- 17-Hermita de S. Juan.
- 18-Huertas.

HUESCA

57. BERNAD RIVERA, Pedro Miguel y CASTELLANOS ONATE, José Manuel: *Pueblos deshabitados del Alto Aragón: Estudio de la comarca de Sobrarbe*. Ed. Colegio Oficial de Arquitectos de Aragón, Zaragoza, 1982, 228 pp. (fotografías y planos).
 58. CALLIZO SONEIRO, Javier: «Estado actual de los estudios relativos a la geografía urbana de la provincia de Huesca», en *Actas II JEAESA (Huesca, 1979)*. Ed. Instituto Ciencias de la Educación, Universidad de Zaragoza, Zaragoza, 1980, t. II, pp. 559-563.
 59. CALVO PALACIOS, José Luis: «La red urbana oscense». Rev. *Annales* (U.N.E.D.), I, Barbastro, 1984, pp. 85-87.
 60. ORTIZ ARRESE, Tomás y ALVAREZ ROCHE, Gloria: «Definición urbanística de la comarca de la Litera», en *Actas IV JEAESA (Alcañiz, 1981)*. Ed. Instituto Ciencias de la Educación, Universidad de Zaragoza, Zaragoza, 1982, t. II, pp. 839-847 (gráficos y plano).
- Vid. núms. 47, 101, 102.

Agüero

61. NASARRE MORLANS, Lourdes: «Aportaciones a la historia urbana de Agüero», en *Actas V Jornadas de Cultura Altoaragonesa (Huesca, 1983)*. Ed. Instituto Estudios Altoaragoneses, Diputación Provincial de Huesca, Huesca, 1986, pp. 153-160.

Almudévar

62. ALIOD GASCON, José Luis: «Urbanismo», en *Almudévar: Historia de una villa aragonesa*. Ed. Ayuntamiento de Almudévar e Instituto de Estudios Altoaragoneses, Huesca, 1990, pp. 73-74, 112-117, 140-141 y 159-163 (fotografías y planos).

Alquézar

63. BIEL IBAÑEZ, María Pilar y BUIL GUALLAR, Carlos: «Evolución urbana de Alquézar», en *Plan especial de protección y rehabilitación del conjunto urbano* (dir. arquitecto Belén Gómez). Trabajo realizado para la Diputación General de Aragón, Departamento Ordenación Territorial, Zaragoza, 1991 (planos).

Ansó

64. CAUSSIMONT, Gerard: «Inclusión de dos núcleos del Pirineo (Hecho y Ansó) en la red urbana aragonesa, bajo la influencia de las ciudades», en *Actas IV JEAESA (Alcañiz, 1981)*. Ed. Instituto Ciencias de la Educación, Universidad de Zaragoza, Zaragoza, 1982, t. I, pp. 469-474.

Ayerbe

65. PALACIOS GIL, Rosa María: *Ayerbe: un municipio del somontano pirenaico-aragonés*. Memoria de licenciatura, leída septiembre de 1961, Facultad de Filosofía y Letras, Universidad de Zaragoza.


Barbastro

66. AA.VV.: «La ciudad y sus barrios», en *Libro-guía de Barbastro*. Ed. Ayuntamiento de Barbastro, Barbastro, 1990, pp. 21-40 (fotografías y planos).
67. CASTAN PUEYO, Cristóbal: *Geografía urbana de Barbastro*. Memoria de licenciatura, dirección Dr. Bielza, leída junio de 1983, Facultad de Filosofía y Letras, Universidad de Zaragoza.
68. LASCORZ GARCES, María Pilar: *Barbastro en el siglo XIX. Urbanismo y Arquitectura*. Memoria de licenciatura, dirección Dr. García Guatas, leída septiembre de 1985, Facultad de Filosofía y Letras, Universidad de Zaragoza.
69. LASCORZ GARCES, María Pilar: «Barbastro en el siglo XIX: Urbanismo y Arquitectura», [Resumen memoria de licenciatura]. Rev. *Artigrama*, 2, Zaragoza, 1985, pp. 327-328.
70. LASCORZ GARCES, María Pilar: *Barbastro y su desarrollo urbano en el siglo XIX* (col. Estudios Altoaragoneses, 21). Ed. Instituto Estudios Altoaragoneses, Diputación Provincial de Huesca, Huesca, 1987, 139 pp. (fotografías, gráficos y planos).


Berdún

71. SILVAN SADA, Luis: *Berdún: Un municipio de la depresión media Pirenaica*. Memoria de licenciatura, leída febrero de 1972, Facultad de Filosofía y Letras, Universidad de Zaragoza.

VISTA OCCIDENTAL DE LA CIUDAD DE FRAGA



- 1. Parroquia Antigua de S. Miguel.
- 2. Parroquia de S. Pedro
- 3. Ospital General
- 4. Casa de la Ciudad
- 5. Capilla de S. Bartolome
- 6. Almacén de Madera



- 7. Capilla de S. Sevastian
- 8. Convento de S. Agustin
- 9. Hermita de Santa Ana
- 10. Monte de la Concepcion
- 11. Convento de Capuchinos
- 12. Puente de Madera

Palomino. f.

Binéfar

72. MATA RIVAS, María Gloria: *Binéfar y su función comarcal*. Memoria de licenciatura, leída junio de 1970, Facultad de Filosofía y Letras, Universidad de Zaragoza.

Bolea

73. NAVAL MAS, Antonio: *Bolea, villa de historia y arte (apuntes para una historia urbana)*. Ed. Centro cultural y recreativo de Bolea, Zaragoza, 1983, 72 pp. (fotografías y plano).

Canfranc

74. ESTEVANEZ ALVAREZ, José: *El valle de Canfranc: estudio de un municipio pirenaico*. Memoria de licenciatura, leída febrero de 1966, Facultad de Filosofía y Letras, Universidad de Zaragoza.

Fraga

75. MONTON BROTO, Félix J.: «Aproximación a l'urbanisme ibéric a la comarca de Fraga». Rev. *Batecs*, 5, Fraga, 1989, p. 12.

Vid. núm. 111.

Grañén

76. GODED JAVIERRE, María Pilar: *Grañén: estudio geográfico*. Memoria de licenciatura, leída junio de 1964, Facultad de Filosofía y Letras, Universidad de Zaragoza.

Graus

77. GAY GACEN, Jerónimo: *Graus y su municipio*. Estudio geográfico. Memoria de licenciatura, leída septiembre de 1967, Facultad de Filosofía y Letras, Universidad de Zaragoza.

Hecho


78. ALLANEGUI BURRIEL, Guillermo: «Urbanismo y casa tradicional del valle de Echo». *Actas de II Semana cultural del valle de Hecho*, Zaragoza, 1982, pp. 81-89.

Vid. núm. 64.

Huesca

79. AA.VV.: *Huesca. Historia de una ciudad* (coord. Carlos LALIENA). Ed. Ayuntamiento de Huesca, Huesca, 1990, 511 pp. (fotografías, planos y tablas).
80. CALLIZO SONEIRO, Javier: *Huesca: un estudio de geografía urbana*. Memoria de licenciatura, dirección Dr. Bielza, leída junio de 1979, Facultad de Filosofía y Letras, Universidad de Zaragoza.
81. CALLIZO SONEIRO, Javier: «Huesca, un estudio de geografía urbana». Rev. *Geographicalia*, 6, Zaragoza, 1980, pp. 3-62 (gráficos, planos y tablas).
82. CALLIZO SONEIRO, Javier: *Geografía urbana de Huesca*. Tesis doctoral, dirección Dr. Bielza, leída 25 de noviembre de 1986, Facultad de Filosofía y Letras, Universidad de Zaragoza.
83. CALLIZO SONEIRO, Javier: *La red urbana de Huesca* (col. Estudios Altoaragoneses, 22). Ed. Instituto Estudios Altoaragoneses, Diputación Provincial de Huesca, Huesca, 1988, 471 pp. (fotografías y planos).
84. CALVO SALILLAS, María José: *Desarrollo urbanístico de la plaza de Navarra: El Círculo Oscense*. Memoria de licenciatura, dirección Dra. Rábanos, leída septiembre de 1986, Facultad de Filosofía y Letras, Universidad de Zaragoza.
85. CALVO SALILLAS, María José: *Arte y Sociedad: Actuaciones urbanísticas en Huesca, 1833-1936* (col. Crónica, 4). Ed. Ayuntamiento de Huesca, Comisión de Cultura, Huesca, 1990, 247 pp. (fotografías y planos).
86. CONTE CAZCARRO, Anchel: «Bellas notas sobre urbanismo oscense dos siglos XII y XIII», en *Actas V Jornadas de Cultura Altoaragonesa (Huesca, 1983)*. Ed. Instituto Estudios Altoaragoneses, Diputación Provincial de Huesca, Huesca, 1986, pp. 121-133.
87. EXPOSITO SEBASTIAN, Manuel: «Breves notas para una bibliografía urbana oscense», [Crítica bibliográfica]. Rev. *Artígrama*, 6-7, Zaragoza, 1989-1990 (Edición en prensa).
88. NAVAL MAS, Antonio: *Huesca: desarrollo del trazado urbano y de su arquitectura*. Ed. Universidad Complutense de Madrid, Servicio de Reprografía, Madrid, 1980, 2 vols., 944 pp. (fotografías, planos y tablas).

VISTA OCCIDENTAL DE LA CIUDAD DE HVESCA



- 1. Colegio de S. Vicente.
- 2. Colegio Olal. de S. Clara.
- 3. Convento de S. Clara.
- 4. La Cathedral.
- 5. Palacio Episcopal.
- 6. Iglesia de N. S. de Monserrate.
- 7. Convento de S. Francisco.
- 8. Casa de la Ciudad.
- 9. Colegio de Santiago.



- 10. Orpital General.
- 11. Puerta del Carmen.
- 12. Rio Yesuela.
- 13. Puerta de S. Theresa.
- 14. Puente de S. Miguel.
- 15. Convento de Capuchinos.
- 16. Fuente de Lizon.
- 17. La Barca.
- 18. Paseo Nuevo.

Palomino. f.

89. NAVAL MAS, Antonio: «El urbanismo medieval (siglos XII al XV). Huesca, ciudad fortificada», en *Huesca: Historia de una ciudad* (coord. Carlos LALIENA). Ed. Ayuntamiento de Huesca, Huesca, 1990, pp. 193-216 (fotografías y planos).
 90. NAVAL MAS, Antonio: «Las transformaciones urbanísticas (siglos XVI al XIX). Huesca, ciudad de la Universidad», en *Huesca: Historia de una ciudad* (coord. Carlos LALIENA). Ed. Ayuntamiento de Huesca, Huesca, 1990, pp. 311-330 (fotografías).
 91. NAVAL MAS, Antonio y NAVAL MAS, Joaquín: *Huesca, siglo XVIII. Reconstrucción dibujada*. Ed. C.A.Z.A.R., Zaragoza, 1978, 151 pp. (dibujos, fotografías y planos).
 92. NAVAL MAS, Antonio y NAVAL MAS, Joaquín: «Casco viejo y centro histórico de Huesca». Rev. *Aldaba*, 2, Zaragoza, 1982, pp. 7-15 (fotografías y planos).
 93. NAVAL MAS, Antonio y NAVAL MAS, Joaquín: «Huesca en el siglo XIX. La remodelación de los viejos cascos de las pequeñas ciudades». Rev. *Storia della Città*, 23, Milán, 1983, pp. 17-26 (fotografías y planos).
 94. NAVAL MAS, Antonio y NAVAL MAS, Joaquín: «Transformación y etapas de la estructura y función de la ciudad de Huesca», en *Actas II Simposio Urbanismo e Historia Urbana en el mundo hispano* (Madrid, 1982). Ed. Universidad Complutense de Madrid, Madrid, 1985, t. I, pp. 789-822 (fotografías y planos).
 95. TURMO CANDIAL, Alberto: «Estructura urbana y demográfica de la parroquia de San Martín, de Huesca, a principios del siglo XIX». Rev. *Argensola*, 87, Huesca, 1979, pp. 187-210.
- Vid. núm. 10.

Jaca

96. BRIZ, P.: «Urbanismo en Jaca». Rev. *Jacetania*, 85, Jaca, 1980, s.p.
97. CASAS TORRES, José Manuel: «Esquema de la geografía urbana de Jaca» (*Anales de los Cursos de Verano de la Universidad de Jaca*, vol. I). Ed. Universidad de Zaragoza, Zaragoza, 1946, pp. 133-180 (fotografías, mapas y planos).
98. ESCALONA ORCAO, Ana Isabel: *Geografía urbana de Jaca: el impacto del turismo en una cabecera de comarca tradicional*. Memoria de licenciatura, dirección Dr. Bielza, leída junio de 1981, Facultad de Filosofía y Letras, Universidad de Zaragoza.
99. ESCALONA ORCAO, Ana Isabel: «Geografía urbana de Jaca. (El impacto del turismo en una cabecera de comarca tradicional)». Rev. *Geographica*, 11-12, Zaragoza, 1981, pp. 73-137 (gráficos, planos y tablas).
100. ESCALONA ORCAO, Ana Isabel: «Evolución de la jerarquía urbana y de la ordenación del territorio en la comarca de Jaca», en *Actas IV JEAESA (Alcañiz, 1981)*. Ed. Instituto Ciencias de la Educación, Universidad de Zaragoza, Zaragoza, 1982, t. I, pp. 463-468.
101. GARCIA RUIZ, José María: «Evolución urbana y desconexión regional: el caso de Jaca y el Alto Aragón». Rev. *Estudios Geográficos*, 153, Madrid, 1978, pp. 539-560.
102. GARCIA RUIZ, José María: «Evolución urbana y desconexión regional: el caso de Jaca y el Alto Aragón». Rev. *Jacetania*, 86, Jaca, 1980, s.p.
103. LACARRA DE MIGUEL, José María: «Desarrollo urbano de Jaca en la Edad Media». Rev. *Estudios de Edad Media en la Corona de Aragón*, 4, Zaragoza, 1951, pp. 139-155 (planos).
104. LACASA LACASA, Juan: «El progreso urbano de Jaca». Rev. *Aragón* (S.I.P.A.), 196, Zaragoza, 1945, p. 106 (fotografía).
105. LAMOLLA, Francisco: *Memoria descriptiva del proyecto de ensanche para la ciudad de Jaca*. Impreso y manuscrito, Jaca, 1922, [Archivo Municipal de Jaca, Caja núm. 39] (planos).
106. PASSINI, Jean: «La structure urbaine de Jaca aux XII et XIII siècles». Rev. *Melanges de la Casa de Velázquez*, 24, Paris, 1988, pp. 71-99.
107. SERRANO, María Rosa: «Urbanismo en Jaca». Rev. *Jacetania*, 109, Jaca, 1984, s.p.
108. ZABALA, Manuel: «Proyecto de ensanche de la ciudad de Jaca (Huesca)». Rev. *Boletín de la Real Academia de Bellas Artes de San Fernando*, 53, Madrid, 1920, pp. 91-102.


Labuerda

109. CORONAS, Mariano: *Labuerda, un pueblo del sobrarbe*. Ed. Ayuntamiento de Labuerda, [Huesca], 1984, 20 pp.

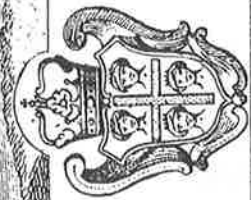
Ligüerre de Cinca

110. PARRONDO, Jorge: «Educación y Descanso. CC.OO. y U.G.T. Rehabilitan dos pueblos abandonados [Ligüerre de Cinca y Morillo de Tou]». Rev. *M.O.P.U. (Ministerio de Obras Públicas y Urbanismo)*, 322, Madrid, 1986, pp. 24-29.

VISTA MERIDIONAL DE LA CIUDAD DE JACA



- 1 - El Castillo
- 2 - La Cathedral
- 3 - Convento de Carmelitas
- 4 - Convento de Dominicos
- 5 - Torre del Relox
- 6 - Ospital
- 7 - Colegio de las Escuelas Pias
- 8 - Monjas Benedictinas
- 9 - Quartel Nuevo.



- 10 - Hermita de S. Juan.
- 11 - Puerta de los Baños.
- 12 - Puerta Nueva.
- 13 - Puerta del Estudio.
- 14 - Convento de S. Francisco.
- 15 - Puente de S. Miguel.
- 16 - Rio Aragon.
- 17 - Rio Gras.
- 18 - Casa de Campo.

Falomino. f.

«Masada de Ratón»

111. DIEZ-CORONEL, Luis y PITA, Rodrigo: «Urbanismo y materiales del poblado del Bronce de Masada de Ratón, en Fraga». Rev. *Cesaraugustana*, 31-32, Zaragoza, 1968, pp. 101-123 (esquemas, mapa y planos).

Monzón

112. CASTILLON CORTADA, Francisco: «Urbanismo árabe medieval de Monzón», en *Actas V Jornadas de Cultura Altoaragonesa (Huesca, 1983)*. Ed. Instituto Estudios Altoaragoneses, Diputación Provincial de Huesca, Huesca, 1986, pp. 133-153 (fotografías y planos).
113. SOLANS CASTRO, Manuela: «Notas sobre el desarrollo urbano de Monzón», en *Homenaje al Dr. Angel Canellas*. Ed. Facultad de Filosofía y Letras, Universidad de Zaragoza, Zaragoza, 1969, pp. 953-962.
- Vid. núm. 116.

Morillo de Tou

Vid. núm. 110.

Sabiñánigo

114. BUESA CONDE, Domingo J.: «Notas al desarrollo histórico del urbanismo de Sabiñánigo». Rev. *Argensola*, 91, Huesca, 1981, pp. 91-102 (croquis).
115. LABARTA ARAGUAZ, María Pilar: *Sabiñánigo: un municipio industrial del Pirineo Aragonés*. Memoria de licenciatura, leída septiembre de 1961, Facultad de Filosofía y Letras, Universidad de Zaragoza.
116. CASAS TORRES, José Manuel: «El desarrollo de Sabiñánigo» y «Desarrollo industrial de Monzón». Rev. *Información Comercial Española*, 373 [número extraordinario dedicado al valle del Ebro], Madrid, 1964, pp. 185-192.

Tamarite de Litera

117. CHUECA DIAGO, Carmen: *Tamarite de Litera: estudio geográfico*. Memoria de licenciatura, leída septiembre de 1962, Facultad de Filosofía y Letras, Universidad de Zaragoza.

TERUEL

118. CASIELLES CUEVA, Francisco, *et alii.*: «Aproximación a la red urbana de la provincia de Teruel», en *Actas IV Jornadas sobre el Estado Actual de los Estudios sobre Aragón (Alcañiz, 1981)*. Ed. Instituto Ciencias de la Educación, Universidad de Zaragoza, Zaragoza, 1982, t. I, pp. 453-461 (plano y tabla).
119. MARTIN LOU, María Asunción: *Los mercados y la jerarquía municipal de la provincia de Teruel*. Memoria de licenciatura, leída septiembre de 1970, Facultad de Filosofía y Letras, Universidad de Zaragoza.

Albarracín

120. ALMAGRO GORBEA, Antonio: *Plano guía de la ciudad de Albarracín*. Ed. Instituto de Estudios Turolenses, Diputación Provincial de Teruel, Teruel, 1987 (plano).
121. MANZANO MONIS, Manuel: *El plan general de ordenación de Albarracín* [Conferencia]. Imp. Provincial, Teruel, 1949, 15 pp.
122. TOMAS LAGUIA, Cesar: «La geografía urbana de Albarracín». Rev. *Teruel*, 24, Teruel, 1960, pp. 5-128.
- Vid. núm. 175.

Alcañiz

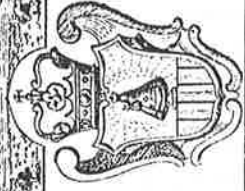
123. MORENO LOPEZ, Luis Angel: «Nacimiento y evolución del barrio de los Almudines, de Alcañiz», en *Actas IV Jornadas sobre el Estado Actual de los Estudios sobre Aragón (Alcañiz, 1981)*. Ed. Instituto Ciencias de la Educación, Universidad de Zaragoza, Zaragoza, 1982, t. I, pp. 355-362.
124. MORENO LOPEZ, Luis Angel: *Un estudio previo para la rehabilitación integrada del barrio de Almudines de Alcañiz*. Ed. Centro de Estudios Bajoaragoneses, Instituto Estudios Turolenses, Alcañiz, 1984, 26 pp. (fotografías y planos).

VISTA MERIDIONAL DE LA CIUDAD DE ALBARRACIN



- 1 - Castillo ó Torre de la Muela.
- 2 - Castillo sobre una Peña Tajada.
- 3 - Convento de Dominicos.
- 4 - La Cathedral.
- 5 - Palacio Episcopal.
- 6 - Plaza de la Ciudad.
- 7 - Casa de la Ciudad.
- 8 - Iglesia de Santiago.
- 9 - Puerta de Teruel.

- 10 - Puente de Piedra.
- 11 - Colegio de la Escuela Pia.
- 12 - Torre del Andador.
- 13 - Rio Turia.
- 14 - Huerta del Colegio.
- 15 - Estrecho de Peñas.
- 16 - Puerta de Molino.
- 17 - Risca de Peñas.
- 18 - Azua para un Molino.



F. J. Lomero f.

125. MORENO LOPEZ, Luis Angel: «Origen y evolución urbana de Alcañiz», en AA.VV.: *Plano de la ciudad de Alcañiz*. Ed. Ayuntamiento de Alcañiz y Diputación Provincial de Teruel, Alcañiz, 1986.

Alfambra

126. LATORRE VILLAMIL, María Pilar: *Alfambra: un municipio del sistema ibérico turolense*. Memoria de licenciatura, leída septiembre de 1959, Facultad de Filosofía y Letras, Universidad de Zaragoza.

Azaila

127. BELTRAN LLORIS, Miguel: *Arqueología e Historia de las ciudades antiguas del Cabezo de Alcalá de Azaila (Teruel)*. Tesis Doctoral, dirección Dr. Beltrán, leída 13 de febrero de 1973, Facultad de Filosofía y Letras, Universidad de Zaragoza.

Vid. núm. 10.

«Cabezo de Alcalá»

Vid. núm. 10, 127.

Calamocha

128. RANDO RANDO, Marco A.: «Calamocha: una realidad urbana». Rev. *Xiloca*, 1, Calamocha, 1988, pp. 128-158 (gráficos, planos y tablas).

Calanda

129. GONZALO GARCIA, María Carmen: *Calanda: un municipio del Bajo Aragón*. Memoria de licenciatura, leída septiembre de 1961, Facultad de Filosofía y Letras, Universidad de Zaragoza.

«El Palomar»

130. VICENTE, Jaime D.; EZQUERRA, Beatriz y ESCRICHE, Carmen: «Urbanismo», en [Cátalogo exposición] *En Oliete hace dos mil años* [Poblado de El Palomar]. Ed. Museo de Teruel, Diputación Provincial de Teruel, Teruel, 1990, pp. 12-17 (dibujos, fotografías y planos).

Iglesuela del Cid

131. PITARCH ABAD, María Luisa: *Iglesuela del Cid: estudio geográfico*. Memoria de licenciatura, leída junio de 1965, Facultad de Filosofía y Letras, Universidad de Zaragoza.

Monreal del Campo

132. LOPEZ MUNOZ, Enrique: *Monreal del Campo*. Memoria de licenciatura, leída febrero de 1965, Facultad de Filosofía y Letras, Universidad de Zaragoza.

Mora de Rubielos

133. RABANOS FACI, Carmen; SANZ ZARAGOZA, José María y MONZON ROYO, Julio: *Arquitectura y evolución urbana de Mora de Rubielos*. Ed. Instituto Estudios Turolenses, Diputación Provincial de Teruel, Teruel, 1981, 122 pp. (dibujos, fotografías y planos).


Oliete

Vid. núm. 130.


Teruel

134. ALLANEGUI FELEZ, Alejandro: *La evolución urbana de Teruel* [Discurso de ingreso en la Real Academia de Bellas Artes de San Luis de Zaragoza, en 1958]. Imp. Octavio y Félez, Zaragoza, 1959, 58 pp. (fotografías y planos).
135. ALONSO VELASCO, Juan M.; TROITIÑO, Miguel Angel y GONZALEZ-ADALID, Isidoro: «Plan especial del centro histórico de Teruel». Rev. *Urbanismo (C.O.A.M.)*, 9, Madrid, 1990, pp. 80-90 (fotografías y planos).
136. GARCIA MARQUEZ, Manuel: *Geografía urbana de Teruel*. Ed. Instituto Estudios Turolenses, Diputación Provincial de Teruel, Teruel, 1983, 209 pp. (fotografías, gráficos y planos).

VISTA SEPTENTRIONAL DE LA CIUDAD DE ALCANIZ



- 1- La Colegiata.
- 2- Ospital General.
- 3- Iglesia de San Pedro.
- 4- Castillo, e Iglesia de S^{ta} Maria Magdalena.
- 5- Convento de Carmelitas.
- 6- Iglesia de San Juan.
- 7- Convento de San Francisco.
- 8- Monte Calvario.
- 9- Casa de la Ciudad.
- 10- Colegio de las Escuelas Pias.
- 11- Cuartel de Santiago.
- 12- Fuente de Piedra.
- 13- Corral de S^{to} Domingo.
- 14- El Estanque.
- 15- Fuente de la Alberca.
- 16- Fuente de S^{ta} Lucia con 72 Caños.
- 17- Convento de Capuchinos.
- 18- N. N. de los Tulejos.



Palomina f.

137. GARCIA MARQUEZ, Manuel y SANZ ZARAGOZA, José María: «La ciudad escolar de Teruel, ejemplo de una deficiente planificación y ejecución», en *Actas IV JEAESA (Alcañiz, 1981)*. Ed. Instituto Ciencias de la Educación, Universidad de Zaragoza, Zaragoza, 1982, t. II, pp. 853-862 (planos).
138. JULIAN LAFUENTE, María Rosa: *La función administrativa de Teruel*. Memoria de licenciatura, dirección Dr. Bielza, leída septiembre de 1986, Facultad de Filosofía y Letras, Universidad de Zaragoza.
139. LOPEZ GOMEZ, José Manuel: «El plan urbanístico de Teruel», en *La arquitectura oficial en Teruel durante la era franquista (1940-1960)*. Ed. Instituto Estudios Turolenses, Diputación Provincial de Teruel, Teruel, 1988, pp. 59-91 (fotografías y planos).
140. MARTINEZ ORTIZ, José: «Noticia y descripción de la ciudad de Teruel en un anónimo manuscrito del siglo XVIII». Rev. *Teruel*, 17-18, Teruel, 1957, pp. 5-41 (dibujos y fotografías).
141. NAVARRO ARANDA, Mariano: «Evolución histórica de la ciudad de Teruel». Rev. *Teruel*, 3, Teruel, 1950, pp. 69-92.
142. NAVARRO ARANDA, Mariano: «Documentos inéditos para la geografía urbana de Teruel». Rev. *Teruel*, 6, Teruel, 1951, pp. 37-57 (fotografía).
143. NOVELLA MATEO, Angel: *La transformación urbana de Teruel a través de los tiempos*. Ed. Instituto Estudios Turolenses, Diputación Provincial de Teruel, Teruel, 1988, 141 pp. (fotografías y planos).
144. RUBIO ABELLA, José Angel: «La transformación urbana de Teruel». Rev. *Turia*, 10, Teruel, 1988, pp. 217-219.
145. SEBASTIAN LOPEZ, Santiago: «Urbanismo turolense». Rev. *Estudios de la vida local*, 101, Madrid, 1958, pp. 730-734.
146. TOMAS LAGUIA, Cesar: «Notas para la geografía urbana de la ciudad de Teruel». Rev. *Teruel*, 42, Teruel, 1969, pp. 71-94.

ZARAGOZA

147. ALLANEGUI FELEZ, Alejandro: «Los viejos barrios de nuestras ciudades». Rev. *Zaragoza*, XVIII, Zaragoza, 1963, pp. 65-69.
 148. ANONIMO: *XII Concurso de embellecimiento de núcleos urbanos y rurales de la provincia de Zaragoza* [Bases y relación de pueblos premiados en los concursos anteriores]. Imp. El Noticiero, Zaragoza, 1970, s.p. (fotografías)
 149. COMISION: *Comisión superior de ordenación de la provincia de Zaragoza (1950-1956)*. Imp. Octavio y Félez, Zaragoza, 1957, 67 pp. (fotografías y planos).
 150. CORRAL LAFUENTE, José Luis: «El desarrollo de las Cinco Villas en la Alta Edad Media», en *Actas II Jornadas del Estudios de las Cinco Villas (Sos, 1986)*. Ed. Centro de Estudios de las Cinco Villas, Institución Fernando el Católico, Ejea de los Caballeros, 1987, pp. 87-114 (planos).
 151. DIPUTACION PROVINCIAL DE ZARAGOZA: «Urbanización y Embellecimiento de Poblaciones». Rev. *Zaragoza*, X [monográfico de urbanismo], Zaragoza, 1959, pp. 3-20.
- Vid. núms. 195, 247.

Alagón

152. PEREZ VIÑUALES, Pilar: «Morfología urbana. Descripción de la villa», en *Alagón en la Baja Edad Media*. Ed. Institución Fernando el Católico, Diputación Provincial de Zaragoza, y Ayuntamiento de Alagón, Zaragoza, 1988, pp. 11-36 (fotografías y planos).

Alfajarín

153. MARTINEZ VIÑADO, Daniel: *Alfajarín: Morfología del núcleo, población y actividades económicas*. Memoria de licenciatura, dirección Dra. Miralbés, leída junio de 1984, Facultad de Filosofía y Letras, Universidad de Zaragoza.


Almonacid de la Sierra

154. LASHERAS BERNAL, Felix: «Un pueblo morisco: Almonacid de la Sierra». Rev. *Zaragoza*, XXXIV, Zaragoza, 1971, pp. 11-16.

Ateca

155. MOLINERO, Fernando: «Ateca y su comarca». Rev. *Zaragoza*, VIII, Zaragoza, 1959, pp. 23-34.
156. RUBIO SAMPER, Agustín: «Aportaciones documentales al estudio artístico-urbanístico de la villa de Ateca. Reinado de Carlos III». Rev. *Seminario Arte Aragonés*, XXXI, Zaragoza, 1980, pp. 147-156.

VISTA SEPTENTRIONAL DE LA CIUDAD DE TERVEL



1. La Catedral.
2. Seminario de S.^o Carlos.
3. Convento de Carmelitas Descalzas.
4. Convento de Carmelitas Descalzas.
5. Ospital General.
6. Torre de S.^o Salvador.
7. Parroquia de Santiago.
8. Casa de la Ciudad.



10. Puerta Nueva.
11. Convento de S.^o Francisco.
12. Arco del Puente, ó Canal.
13. Hermitas.
14. Convento de Capuchinos.
15. Puente de Piedra.
16. Rio Celda.
17. Begas.
18. Barrio de S.^o Francisco.

Palomino. f.

«Bilbilis»

157. MARTIN-BUENO, Manuel: «Notas sobre la urbanística de Bilbilis». Rev. *Estudios del Seminario de Prehistoria, Arqueología e Historia Antigua*, I, Zaragoza, 1972, pp. 105-121 (plano).
158. MARTIN-BUENO, Manuel: *Estudio histórico-arqueológico de Bībilis (Calatayud)*. Tesis doctoral, dirección Dr. Beltrán, leída 19 de febrero de 1973, Facultad de Filosofía y Letras, Universidad de Zaragoza.
Vid. núms. 10, 183.

Borja

159. AGUILERA ARILLA, Josefa: *Borja: un municipio del Somantano Ibérico*. Memoria de licenciatura, leída septiembre de 1975, Facultad de Filosofía y Letras, Universidad de Zaragoza.
160. BRESSEL ECHEVERRIA, Carlos; LOMBA SERRANO, Concha; MARCO FRAILE, Ricardo *et alii*: *Borja. Arquitectura y evolución urbana*. Ed. Colegio Oficial de Arquitectos de Aragón. Delegación de Zaragoza. Comisión de Cultura, Zaragoza, 1988, 240 pp. (fotografías y planos).
161. CORRAL LAFUENTE, José Luis: *Plano monumental de la ciudad de Borja*. Ed. Centro de Estudios Borjanos, Institución Fernando el Católico, Zaragoza, 1981, 8 pp. (plano).
162. CORRAL LAFUENTE, José Luis: «La organización del territorio en la comarca de Borja», en *Actas IV JEAESA (Alcañiz, 1981)*. Ed. Instituto Ciencias de la Educación, Universidad de Zaragoza, Zaragoza, 1982, t. I, pp. 495-504 (planos).
163. GRACIA RIVAS, Manuel: «El urbanismo en Borja en la segunda mitad del siglo XIX». Rev. *Cuadernos de Estudios Borjanos*, V, Borja, 1980, pp. 49-79.
164. RODRIGUEZ ABAD, Carmelo: «Morfología física de la villa medieval de Borja: El Islám y la Reconquista». Rev. *Cuadernos de Estudios Borjanos*, XXI-XXII, Borja, 1989, pp. 59-68.

Brea de Aragón

165. SANCHO PINILLA, José María: *Brea de Aragón: estudio geográfico*. Memoria de licenciatura, leída septiembre de 1962, Facultad de Filosofía y Letras, Universidad de Zaragoza.

«Cabezo de Monleón»

166. BELTRAN MARTINEZ, Antonio: «Dos notas sobre el poblado hallstático del Cabezo de Monleón, Caspe», [La planta]. Rev. *Caesaraugusta*, 19-20, Zaragoza, 1962, pp. 7-36 (plano).
Vid. núm. 10.


Cadrete

167. GIL PILARCES, Santiago: *Cadrete: un municipio del valle del Huerva*. Memoria de licenciatura, leída en junio de 1960, Facultad de Filosofía y Letras, Universidad de Zaragoza.


Calatayud

168. AA.VV.: *Programa urgente de protección del conjunto histórico-artístico de Calatayud*. Ed. Servicio de Publicaciones del Ministerio de Educación y Ciencia, Madrid, 1973, 145 pp. (fotografías y planos).
169. ALLANEGUI BURRIEL, Guillermo: «Características generales del urbanismo y arquitectura tradicionales de la comarca de Calatayud», en *Actas I Encuentro de Estudios Bilbilitanos (Calatayud, 1982)*. Ed. Centro de Estudios Bilbilitanos, Institución Fernando el Católico, Calatayud, 1982, t. I, pp. 93-102.
170. BALLESTEROS, Luis Martín: «Calatayud». Rev. *Zaragoza*, III, Zaragoza, 1956, pp. 17-36.
171. BIELZA DE ORY, Vicente: *El área de influencia de Calatayud* (col. Temas aragoneses, 7). Ed. Institución Fernando el Católico, Diputación Provincial de Zaragoza, Zaragoza, 1974, 106 pp. (mapas)
172. LARRODERA LOPEZ, Emilio: *Análisis de Calatayud* (col. Estudios de las poblaciones de 20.000 habitantes, 8). Ed. Instituto de Administración Local, Madrid, 1955, 39 pp. (fotografías, planos y tablas).
173. MONTON PUERTO, Pedro: *Ruta urbana de Calatayud* (col. Rutas de Aragón, 6). Ed. Institución Fernando el Católico, Diputación Provincial de Zaragoza, Zaragoza, 1979, 21 pp. (fotografías y plano).
174. SANMIGUEL MATEO, Agustín: *Plano-guía de la ciudad de Calatayud*. Ed. Asociación de vecinos Darío Pérez y Diputación Provincial de Zaragoza, Zaragoza, 1983 (plano).
175. TERAN, Manuel de: «Calatayud, Daroca y Albarracín. Notas de Geografía Urbana». Rev. *Estudios Geográficos*, 6, Madrid, 1942, pp. 163-202.

VISTA MERIDIONAL DE LA CIUDAD DE BORJA



- 1-La Concepcion.
- 2-Convento de Capachinos.
- 3-Puerta de Escaragoza.
- 4-S^{ta} Maria.
- 5-S^{to} Agustin.
- 6-Casa de la Ciudad.
- 7-S^{to} Bartolome.
- 8-La Torre.



- 9-La Misericordia.
- 10-El Calvario.
- 11-El Castillo.
- 12-S^{ta} Clara.
- 13-S^{to} Miguel.
- 14-Convento de S^{to} Dominicos.
- 15-Convento de S^{to} Francisco.
- 16-La Abadia.

Calatorao

176. LASHERAS BERNAL, Félix: «Calatorao: datos para su historia». Rev. *Zaragoza*, XI, Zaragoza, 1960, pp. 9-15.

Cariñena

177. BARRA AZNAR, José Angel: *Cariñena y su área de influencia*. Memoria de licenciatura, dirección Dr. Bielza, leída septiembre de 1986, Facultad de Filosofía y Letras, Universidad de Zaragoza.
178. BARRA AZNAR, José Angel: *El área de influencia de Cariñena*. Ed. Institución Fernando el Católico, Diputación Provincial de Zaragoza, Zaragoza, 1988, 116 pp. (fotografías y planos).

Caspe

179. ALVAREZ GRACIA, Andrés y BACHILLER, José Alberto: «Urbanismo prerromano en tierras de Caspe». Rev. *Bajo Aragón Prehistoria*, IV, Zaragoza, 1982, pp. 61-79 (fotografías y planos).
180. AZNAR GRASA, José: «Uña vivienda tradicional en Caspe. Estudio sobre renovación urbana». Rev. *Cuadernos de Estudios Caspolitanos*, 8, Caspe, 1983, pp. 159-211 (fotografías, planos y tablas).
181. BRESSEL ECHEVERRIA, Carlos y MARCO FRAILE, Ricardo: «Notas sobre la evolución histórico-urbana de Caspe», en *Catálogo monumental de Caspe*. Ed. Grupo Cultural Caspolino, Institución Fernando el Católico, Caspe, 1981, pp. 11-22 (dibujos y planos).
182. LOREN BAILO, José: «Caspe». Rev. *Zaragoza*, II, Zaragoza, 1956, pp. 21-41.
Vid. núms. 166, 198, 199.

«Celsa»

183. BELTRAN LLORIS, Miguel, y MARTIN-BUENO, Manuel: «Bíbilis y Celsa. Dos ejemplos de ciudades romanas en el Aragón antiguo». Rev. *Caesaraugusta*, 55-56, Zaragoza, 1982, pp. 143-166.
Vid. núm. 10.

Chodes

184. CABALLU ALBIAC, Miguel: «Plaza de Chodes». Rev. *Aragón*, S.I.P.A., 319, Zaragoza, 1986, s.p. (fotografías).
185. BORRAS GUALIS, Gonzalo M.: «La plaza ochavada de Chodes (Zaragoza). Contribución al urbanismo del siglo XVII». Rev. *Artigrama*, 5, Zaragoza, 1988, pp. 119-132 (fotografías y planos).
185 bis. BORRAS GUALIS, Gonzalo M.: «La plaza ochavada de Chodes (Zaragoza). Contribución al urbanismo del s. XVII», en *Actas Coloquio de Urbanismo Barroco* (II Centenario de la Plaza ochavada de Archidona, 1986). Ed. Universidad de Málaga, Málaga, 1989, pp. 99-108 (fotografías).

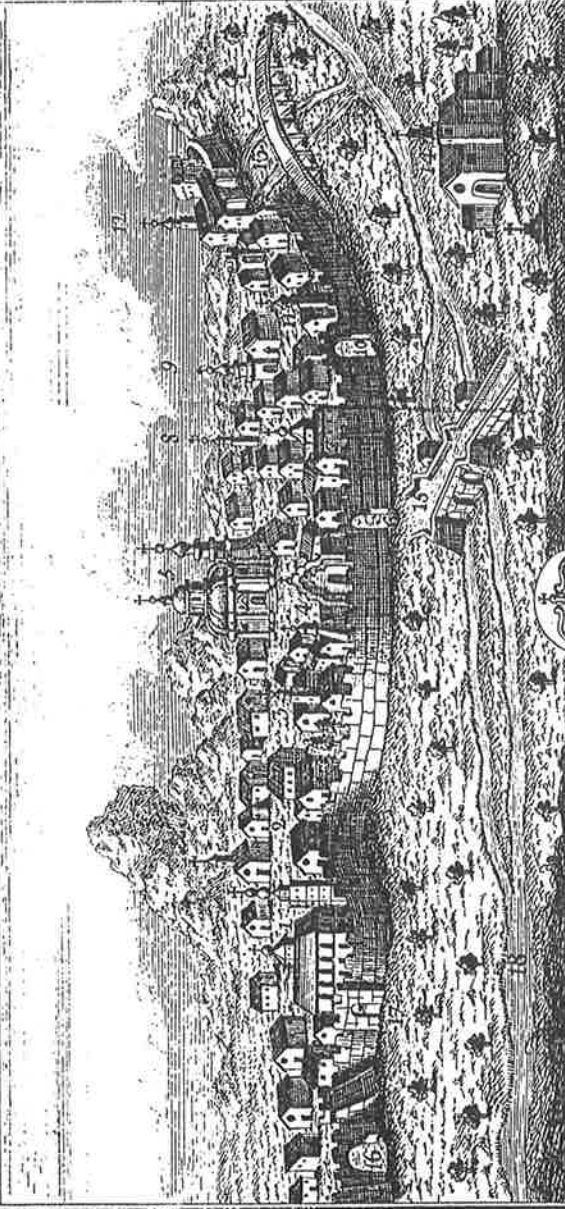
Cuarte de Huerva

186. SANCHEZ MORENO, Jesús Angel: «Introducción al estudio crítico de la revitalización del medio rural: Cuarte de Huerva», en *Actas IV JEAESA (Alcañiz, 1981)*. Ed. Instituto Ciencias de la Educación, Universidad de Zaragoza, Zaragoza, 1982, t. II, pp. 811-817.
187. SANCHEZ MORENO, Jesús Angel: *La dinámica de crecimiento de un municipio del área de influencia de Zaragoza: Cuarte de Huerva*. Memoria de licenciatura, dirección Dr. Higuera, leída junio de 1982, Facultad de Filosofía y Letras, Universidad de Zaragoza.

Daroca

188. BIELZA DE ORY, Vicente y ESCOLANO UTRILLA, Severino: *La ciudad de Daroca: Localización, demografía, funciones e influencia territorial*. Ed. Centro de Estudios Darocenses, Institución Fernando el Católico, Daroca, 1984, 174 pp. (fotografías, gráficos, planos y tablas).
189. CORRAL LAFUENTE, José Luis: *Plano de la ciudad de Daroca*. Ed. Centro de Estudios Darocenses, Institución Fernando el Católico, Zaragoza, 1984 (plano).
190. CORRAL LAFUENTE, José Luis y BORQUE RAMON, Juan José: *Urbanismo en Daroca. Dibujos*. Ed. Centro Estudios Darocenses, Institución Fernando el Católico, 1983, 8 pp. (dibujos).
191. FUENTES MARCUELLO, Julián: *Ruta urbana de Daroca* (col. Rutas de Aragón, 9). Ed. Institución Fernando el Católico, Diputación Provincial de Zaragoza, Zaragoza, 1980, 32 pp. (plano).
192. PEREZ GONZALEZ, María Dolores: «Nacimiento y desarrollo de Daroca» (*Fascículo del urbanismo en Daroca*) en Programa Fiestas Corpus Christi, 1982. Imp. Del Molino, Daroca, 1982, s.p. (fotografías y planos).
Vid. núm. 175.

VISTA ORIENTAL DE LA CIUDAD DE CALATAVD



1. Convento de Dominicos
2. Plaza del Mercado
3. Convento de Carmelitos Calzados.
4. Convento de Mercenarios.
5. La Cathedral
6. Puerta de Alcantara,
7. Parroquia de Santiago.
8. Convento de Augustinos Descalzos.
9. El Santo Sepulcro

10. Puerta de las Tenerias.
11. Convento de S. Francisco.
12. Parroquia de S. Marcos.
13. La Azequia.
14. Convento de Capuchinos
15. Puente de Piedra.
16. Puerta del Matarador.
17. Postigo de Dominicos.
18. Rio Xalero.



Ejea de los Caballeros

193. DEHESA BAQUE, J. M.: «Ejea de los Caballeros, 1970». Rev. *Zaragoza*, XXXII, Zaragoza, 1970, pp. 13-22

Fabara

194. VALLESPI PEREZ, Enrique J.: «Esquema del poblamiento del término de Fabara (Zaragoza) y el pueblo actual». Rev. *Zaragoza*, VI, Zaragoza, 1958, pp. 27-34 (fotografías).

Figueruelas

195. CALANDRE, Cristina; BASCONES, Javier y NAVARRO, Nieves: «Los impactos de la General Motors». Rev. *Ciudad y Territorio*, 2, Madrid, 1981, pp. 19-39 (gráficos, planos y tablas).

Herrera de los Navarros

Vid. núm. 201.

La Almunia de Doña Godina

196. ALLO MANERO, María Adelaida y MATEOS GIL, Ana Jesús: «Urbanismo. Casco urbano: origen y evolución», en *La Almunia de Doña Godina: guía histórico artística* (col. Guías artísticas de Aragón, 2). Ed. Diputación General de Aragón, Departamento de Cultura y Educación, Zaragoza, 1987, pp. 31-35 (fotografías y planos).

La Muela

197. GIMENO ARCOS, María Carmen: *La Muela: estudio geográfico de un municipio*. Memoria de licenciatura, leída septiembre de 1957, Facultad de Filosofía y Letras. Universidad de Zaragoza.

«La Loma de los Brunos»

198. EIROA, Jorge Juan: «Aspectos urbanísticos del poblado hallstático de la Loma de los Brunos (Caspe, Zaragoza)». Rev. *Cuadernos Investigación Histórica*, t. VI, fasc. 1 y 2, Logroño, 1980, pp. 3-13 (fotografías y planos)
199. EIROA, Jorge Juan: «Una aportación al modelo urbano del Bajo Aragón protohistórico» [La loma de los Brunos, Caspe], en *Homenaje al Dr. Antonio Beltrán*. Ed. Facultad de Filosofía y Letras, Universidad de Zaragoza, Zaragoza, 1986, pp. 389-408 (esquemas y planos).

Las Pedrosas

Vid. núm. 208.

«Los Bañales»

200. BELTRAN LLORIS, Francisco: «El planteamiento urbano de los Bañales», en *Symposion de Ciudades Augusteas (Zaragoza, 1976)*. Ed. Facultad de Filosofía y Letras, Universidad de Zaragoza y Ayuntamiento de Zaragoza, Zaragoza, 1976, t. II, pp. 153-164 (fotografías y mapa).

«Los Castellares»

201. BURILLO MOZOTA, Francisco: *El poblado de época ibérica y yacimiento medieval: Los Castellares (Herrera de los Navarros, Zaragoza)* (Nueva colección monográfica, 3). Ed. Institución Fernando el Católico, Diputación Provincial de Zaragoza, Zaragoza, 1983, 160 pp. (fotografías y planos).


Luesia

202. CANCER POMAR, Luis Antonio: *Propuestas de ordenación del uso del suelo para actividades agrícolas y turísticas en el término municipal de Luesia*. Memoria de licenciatura, dirección, Dr. Pellicer, leída septiembre de 1986, Facultad de Filosofía y Letras, Universidad de Zaragoza.

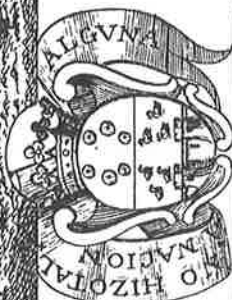
Mallén

203. CARRANZA ALCALDE, Guillermo: [Epígrafes sobre Desarrollo urbano] en *Historia de Mallén*. Ed. Institución Fernando el Católico, Diputación Provincial de Zaragoza, Zaragoza, 1988, 163 pp. (fotografías, plano y tablas).

VISTA OCCIDENTAL DE LA CIUDAD DE DAROCA



- 1 - Convento de Dominicos.
- 2 - Convento de Trinitarios.
- 3 - Parroquia de S. Domingo.
- 4 - Convento de Mercenarios.
- 5 - Parroquia de S. Miguel.
- 6 - Parroquia de S. Juan.
- 7 - Parroquia de Santiago.
- 8 - La Colegiata.
- 9 - Parroquia de S. Andres.



- 10 - Casa de la Ciudad.
- 11 - Parroquia de S. Pedro.
- 12 - Colegio de las Escuelas Pias.
- 13 - Convento de S. Francisco.
- 14 - Puente Mayor.
- 15 - El Paseo.
- 16 - Fuente del Rio Mayor.
- 17 - Fuente de los Once Caños.
- 18 - Convento de Capuchinos.

204. CORRAL LAFUENTE, José Luis: *Plano monumental de la villa de Mallén*. Ed. Centro de Estudios Borjanos, Institución Fernando el Católico, Zaragoza, 1981, 12 pp. (plano).

Malón

205. POYO JIMENEZ, Emilio: «La villa de Malón». Rev. *Zaragoza*, IV, Zaragoza, 1957, pp. 19-40.

Ontinar del Salz

206. BOROBIO OJEDA, José: «Pueblo de Ontinar del Salz (Zaragoza). Instituto Nacional de Colonización». Rev. *Nacional de Arquitectura*, 125, Madrid, 1952, pp. 14-16 (fotografías y planos)

Sádaba

207. RABANOS FACI, Carmen: «Sádaba: urbanismo, arquitectura y patrimonio artístico». Rev. *Suessetania*, 10, Ejea de los Caballeros, 1988, pp. 9-26 (fotografías y planos).

Sierra de Luna

208. ALMERIA, José Antonio: «Sierra de Luna y Las Pedrosas: urbanismo, arquitectura y patrimonio artístico». Rev. *Suessetania*, 11, Ejea de los Caballeros, 1990, pp. 25-43 (fotografías y planos).

Sobradriel

209. BOROBIO OJEDA, José: «Pueblo de Sobradriel (Zaragoza). Instituto Nacional de Colonización». Rev. *Nacional de Arquitectura*, 125, Madrid, 1952, pp. 11-13 (dibujo, fotografías y planos).
210. FERNANDEZ MARCO, Juan Ignacio: «EL hábitat», en *Sobradriel: un municipio de la Vega de Zaragoza*. Ed. Departamento de Geografía Aplicada del Instituto Elcano, Zaragoza, 1955, pp. 175-187 (dibujos, fotografías y gráficos).

Sos del Rey Católico

211. CUELLAR, F.: «Sos del Rey Católico. Problemas y soluciones». Rev. *Zaragoza*, VIII, Zaragoza, 1959, pp. 37-45.
212. ORTIZ MORENO, Eduardo: «Sos del Rey Católico (Zaragoza)». Rev. *Arquitectura*, 193, Madrid, 1975, pp. 129-140.

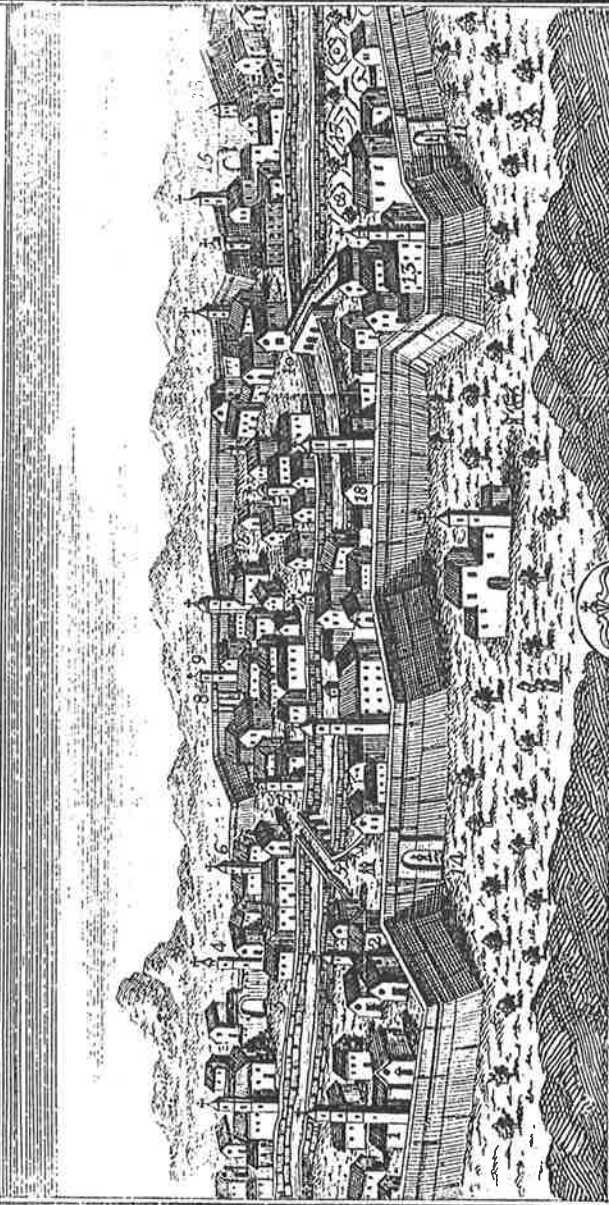
Tarazona

213. AINAGA ANDRES, María Teresa: «Aportaciones documentales para el estudio del urbanismo de Tarazona (1365-1565)». Rev. *Turiaso*, IV, Tarazona, 1983, pp. 199-249.
214. BONA LOPEZ, Javier: «Sobre el Municipium de Turiaso en la Antigüedad. Estado actual de la cuestión», en *Actas IV Jornadas sobre el Estado Actual de los Estudios sobre Aragón (Alcañiz, 1981)*. Ed. Instituto Ciencias de la Educación, Universidad de Zaragoza, Zaragoza, 1982, t. I, pp. 205-213 (planos).
215. BONA LOPEZ, Javier; CORRAL LAFUENTE José Luis, y ESCRIBANO SANCHEZ, José Carlos: *Plano de la ciudad de Tarazona*. Ed. Centro de Estudios Turiasonenses, Institución Fernando el Católico, Zaragoza, 1985 (plano).
216. BOROBIO OJEDA, Regino: «El plan de ordenación urbana de Tarazona». Rev. *Zaragoza*, XIV, Zaragoza, 1961, pp. 101-115 (fotografías).
217. BOROBIO OJEDA, Regino: «El plan de ordenación urbana de Tarazona». Rev. *Aragón (S.I.P.A.)*, 297, Zaragoza, 1970, pp. 8-14 (fotografías y planos).
218. CORRAL LAFUENTE, José Luis, y RICO LACASA, Pablo: «Evolución histórica del urbanismo en Tarazona. Aproximación a su estudio». Rev. *Cuadernos de Aragón*, 14-15, Zaragoza, 1981, pp. 199-219.
219. CORRAL LAFUENTE, José Luis y RICO LACASA, Pablo: «Urbanismo ibero-romano de Tarazona». Rev. *Boletín Informativo del Centro de Estudios Turiasonenses*, 4, Tarazona, 1981.
220. GARCIA MANRIQUE, Eusebio: «La geografía de Tarazona». Rev. *Zaragoza*, XIV, Zaragoza, 1961, pp. 79-96.

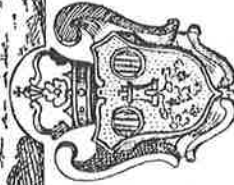
Tauste

221. JARAUTE BAYARTE, Antonio: «Tauste, semblanza de un pueblo». Rev. *Zaragoza*, XIII, Zaragoza, 1961, pp. 9-16.

VISTA ORIENTAL DE LA CIUDAD DE TARAZONA



- 1 - S.^o Juan.
- 2 - La Cathedral.
- 3 - Puerta de San Juan.
- 4 - Parroquia de la Magdalena.
- 5 - Puente de la Virgen del Rio.
- 6 - Palacio Episcopal.
- 7 - Ospital General.
- 8 - Puerta de Castilla.
- 9 - Convento de Carmelitas Descalzas.



- 10 - Puerta y Puente de S. Francisco.
- 11 - Puerta de Tudela.
- 12 - Plaza Mayor.
- 13 - Convento de Franciscos Observantes.
- 14 - Puerta de S. Juan.
- 15 - Puerta de S. Gines.
- 16 - Convento de Capuchinos.
- 17 - Alameda de la Rubiana.
- 18 - Convento de Mercenarios.

Palomino, J.

Terrer

222. BELLO ESTELLA, Gloria: *Terrer: estudio geográfico de un municipio*. Memoria de licenciatura, leída septiembre de 1959, Facultad de Filosofía y Letras, Universidad de Zaragoza.

Tiermas

223. CONTIN, Sebastián: «Historia de Tiermas». *Rev. Zaragoza*, XIX (pp. 9-62), XX (pp. 51-100) y XXI (pp. 9-63), Zaragoza, 1963-1965.

Uncastillo

224. SANCHO, María Pilar; CODESAL, José Antonio y SOBRADIEL, Pedro I.: «La estructura urbana» y «Los ambientes», en *Uncastillo. Catálogo monumental. Propuesta de actuación*. Ed. Colegio oficial de Arquitectos de Aragón, Zaragoza, 1984, pp. 21-54 (fotografías y planos).

Utebo

225. EXPOSITO SEBASTIAN, Manuel: «Apuntes urbanos», en AA.VV.: *Mudéjar en Utebo* (coord. Pedro I. SOBRADIEL) (col. Monumentos de Aragón, 12). Ed. Institución Fernando el Católico, Diputación Provincial de Zaragoza, Zaragoza, 1987, pp. 9-12 (plano).

Zaragoza

Geografía urbana

226. ADIEGO ADIEGO, Elvira, et alii: *Zaragoza barrio a barrio*. Ed. Federación Asociaciones de Vecinos; Ayuntamiento de Zaragoza y C.A.Z.A.R., Zaragoza, 1980-1984, 4 vols., 1075 pp. (fotografías, planos y tablas).
227. AMADOR MARTINEZ, Pilar y FERRER ARRUEBO, Elena: *Montañana. El paso de una zona rural a rur-urbana* (col. Cuadernos de Zaragoza, 36). Ed. Ayuntamiento de Zaragoza, Zaragoza, 1979, 99 pp. (dibujos y fotografías).
228. BENITO BAZAN, Olga: «El servicio telefónico en Zaragoza». *Rev. Geographicalia*, 7-8, Zaragoza, 1980, pp. 61-94 (plano y tablas).
229. BOROBIO ENCISO, María Pilar: *El barrio de las Delicias de Zaragoza*. Tesis doctoral, dirección Dr. Higuera, leída 10 de diciembre de 1976, Facultad de Filosofía y Letras, Universidad de Zaragoza.
230. BOROBIO ENCISO, María Pilar: *El barrio de las Delicias de Zaragoza. Estudio geográfico* (col. Tesis Doctorales, XI). Ed. Institución Fernando el Católico, Diputación Provincial de Zaragoza, Zaragoza, 1980, 165 pp. (fotografías, gráficos, planos y tablas).
231. CABRERA DE LA COLINA, Juan José: *Estudio histórico, urbanístico y social-económico de la avenida de San José*. Memoria de licenciatura, leída febrero de 1976, Facultad de Filosofía y Letras, Universidad de Zaragoza.
232. CALVO PALACIOS, José Luis: «Las características del subsuelo zaragozano en relación con el crecimiento de la ciudad», en *Actas III Reunión nacional del Grupo Español de Trabajo del Cuaternario*, Zaragoza, 1977, pp. 95-106.
233. CALVO PALACIOS, José Luis: «Unidades de análisis y densidades urbanas: Zaragoza». *Rev. Geographicalia*, 5, Zaragoza, 1980, pp. 5-32 (gráficas, planos y tablas).
234. CALVO PALACIOS, José Luis: «Zaragoza», en AA.VV.: *Geografía de Aragón*. Ed. Guara editorial, Zaragoza, 1984, t. VI, pp. 151-254 (fotografías, gráficos, planos y tablas).
235. CASAS TORRES, José Manuel: *La ciudad como problema* (col. Caesaraugustana). Ed. Ayuntamiento de Zaragoza, Zaragoza, 1958, 48 pp.
236. CREMADES, José Antonio: «El Polo de Desarrollo de Zaragoza». *Rev. Zaragoza*, XXII, Zaragoza, 1965, pp. 123-130.
237. ESCANILLA BORDONADA, María Pilar: *Contribución al estudio de las funciones urbanas de Zaragoza: la función recreativa*. Memoria de licenciatura, dirección Dr. Higuera, leída febrero de 1977, Facultad de Filosofía y Letras, Universidad de Zaragoza.
238. ESCOLANO UTRILLA, Severino: «Aportación al estudio de la localización comercial en Zaragoza: autoservicios y mercados minoristas de alimentación». *Rev. Geographicalia*, 7-8, Zaragoza, 1980, pp. 27-48 (gráficos, planos y tablas).
239. FAUS PUJOL, María Carmen: *La orilla izquierda del Ebro zaragozano. (El desarrollo urbano de Zaragoza a la izquierda del Ebro)*. Tesis doctoral, dirección Dr. Higuera, leída 25 de junio de 1976, Facultad de Filosofía y Letras, Universidad de Zaragoza.
240. FAUS PUJOL, María Carmen: «El ferrocarril y la evolución urbana de Zaragoza». *Rev. Geographicalia*, 2, Zaragoza, 1978, pp. 83-114 (planos).

241. FAUS PUJOL, María Carmen: *El ferrocarril y la evolución urbana de Zaragoza* (col. Cuadernos de Zaragoza, 33). Ed. Ayuntamiento de Zaragoza, Zaragoza, 1978, 44 pp. (planos)
242. FAUS PUJOL, María Carmen: «El espacio industrial de Zaragoza: el casco antiguo», *Actas VII Coloquio sobre Geografía*, Pamplona, 1981, t. II, pp. 477-485.
243. FAUS PUJOL, María Carmen: *La orilla izquierda del río Ebro zaragozano (proceso de urbanización)*. Ed. C.A.Z.A.R. y Ayuntamiento de Zaragoza, Zaragoza, 1988, 251 pp. (dibujos, fotografías y planos).
244. FERNANDEZ RODRIGUEZ, Fernando: «Zaragoza, Capital, Polo de Desarrollo». Rev. *Información Comercial Española*, 373 [número extraordinario dedicado al valle del Ebro], Madrid, 1964, pp. 193-200.
245. FRUTOS MEJIA, Luisa María y SOLANS CASTRO, Manuela: «El impacto del desarrollo industrial en la morfología urbana de Zaragoza», en *IV Coloquio de Geografía Ciudad e Industria* (Oviedo, 1975). Ed. xerocopiada, Oviedo, 1977, pp. 267-280 (tablas).
246. GARCIA RUIZ, José María: «El abastecimiento de agua en Zaragoza». Rev. *Geographica*, 1, Zaragoza, 1977, pp. 5-30.
247. GIL BERNADET, A: «El abastecimiento de agua a la ciudad y varios pueblos de la provincia [Zaragoza]». Rev. *Zaragoza*, VIII, Zaragoza, 1959, pp. 169-174.
248. HIGUERAS ARNAL, Antonio: «El papel del geógrafo en las investigaciones sobre el espacio urbano», [Aplicado al caso de la ciudad de Zaragoza]. Rev. *Geographica*, 11-12, Zaragoza, 1981, pp. 31-42.
249. HIGUERAS ARNAL, Antonio y CALVO PALACIOS, José Luis: «La coordinación urbanística de los usos del agua. Los barrios rurales del Gállego». «*Smagua*», *Congreso Nacional sobre Hidrología General y Aplicada*, Zaragoza, 1977, pp. 27-44.
250. INFANTE DIAZ, Jorge: *Delimitación espacial del área central funcional de la ciudad de Zaragoza*. Memoria de licenciatura, dirección Dra. Molina, leída septiembre de 1980, Facultad de Filosofía y Letras, Universidad de Zaragoza.
251. INFANTE DIAZ, Jorge: «Área central funcional de la ciudad de Zaragoza. (Criterios para una delimitación)», en *Actas IV JEAESA (Alcañiz, 1981)*. Ed. Instituto Ciencias de la Educación, Universidad de Zaragoza, Zaragoza, 1982, t. II, pp. 783-793 (planos).
252. LOSCERTALES PALOMAR, Blanca: *La calle de Calvo Sotelo-Fernando el Católico: estudio de geografía urbana*. Memoria de licenciatura, leída junio de 1971, Facultad de Filosofía y Letras, Universidad de Zaragoza.
253. LOSCERTALES PALOMAR, Mercedes: *La Vía Imperial de Zaragoza*. Memoria de licenciatura, leída febrero de 1975, Facultad de Filosofía y Letras, Universidad de Zaragoza.
254. MARIN JAIME, José María: *El agua como condicionante de los usos del suelo en el término municipal de Zaragoza*. Memoria de licenciatura, leída junio de 1976, Facultad de Filosofía y Letras, Universidad de Zaragoza.
255. MARIN JAIME, José María: «Agua y usos del suelo en el término municipal de Zaragoza». Rev. *Geographica*, 3, Zaragoza, 1979, pp. 3-48 (plano y tablas).
256. MENSUA FERNANDEZ, Salvador: «La localización de las industrias de Zaragoza». Rev. *Geographica*, 2-3-4 (año I), Zaragoza, 1954, pp. 121-123 (planos).
257. MOLINA LEON, María Pilar: *El Polígono Industrial de Malpica*. Memoria de licenciatura, leída septiembre de 1976, Facultad de Filosofía y Letras, Universidad de Zaragoza.
258. NAVARRO FERRER, Ana María: *Introducción al estudio de la geografía urbana de Zaragoza*. Memoria de licenciatura, leída junio de 1956, Facultad de Filosofía y Letras, Universidad de Zaragoza.
259. NAVARRO FERRER, Ana María: *Zaragoza, aportaciones a su geografía urbana* (col. Cesaraugustana, I). Ed. Ayuntamiento de Zaragoza, Cátedra Zaragoza, Zaragoza, 1957, 66 pp. (gráficos y planos).
260. NAVARRO FERRER, Ana María: *Geografía urbana de Zaragoza*. Ed. Departamento de Geografía Aplicada del Instituto «Elcano», Zaragoza, 1962, 199 pp. (fotografías y planos).
261. NAVARRO FERRER, Ana María: «Geografía urbana de Zaragoza». Rev. *Geográfica*, 33 (monográfico), Zaragoza, 1962, 109 pp. (fotografías y planos).
262. PUEYO CAMPOS, Angel: *Incidencia de la Facultad de Filosofía y Letras en el espacio urbano zaragozano*. Memoria de licenciatura, dirección Dr. Calvo, leída diciembre de 1987, Facultad de Filosofía y Letras, Universidad de Zaragoza.
263. RUBIO GRACIA, José Luis: *El barrio de la Química: contribución a la geografía urbana de Zaragoza*. Memoria de licenciatura, dirección Dr. Higuera, leída junio de 1977, Facultad de Filosofía y Letras, Universidad de Zaragoza.
264. RUBIO GRACIA, José Luis: «El barrio de la Química: contribución al estudio de la geografía urbana de Zaragoza». Rev. *Geographica*, 2, Zaragoza, 1978, pp. 21-63 (fotografías, gráficos, plano y tablas).

265. RUBIO GRACIA, José Luis: *El barrio de la Química: contribución al estudio de la geografía urbana de Zaragoza* (col. Cuadernos de Zaragoza, 35). Ed. Ayuntamiento de Zaragoza, Zaragoza, 1979, 59 pp. (fotografías, gráficos, planos y tablas).
266. RUIZ VAL, Luis Miguel: *Impacto de la industrialización en el Bajo Huerva*. Memoria de licenciatura, dirección Dr. Bielza, leída septiembre de 1985, Facultad de Filosofía y Letras, Universidad de Zaragoza.
267. RUIZ VAL, Luis Miguel: «Impacto de la industrialización en el periurbano zaragozano: El Bajo Huerva». Rev. *Geographicalia*, 25, Zaragoza, 1988, pp. 156-188 (gráficos, planos y tablas).
268. SANCHEZ PRIETO, Saturnino: *Barrio Oliver: contribución a la geografía urbana de Zaragoza*. Memoria de licenciatura, leída septiembre de 1962, Facultad de Filosofía y Letras, Universidad de Zaragoza.
269. SANCHO MARTI, José: *El espacio periurbano de Zaragoza*. Tesis doctoral, dirección Dr. Higuera, leída 13 de abril de 1988, Facultad de Filosofía y Letras, Universidad de Zaragoza.
270. SANCHO MARTI, José: «Conjuntos residenciales al margen del planeamiento en la periferia de Zaragoza». Rev. *Geographicalia*, 26, Zaragoza, 1989, pp. 279-285 (plano y tablas).
271. SANCHO MARTI, José: *El espacio periurbano de Zaragoza* (col. Cuadernos de Zaragoza, 59). Ed. Ayuntamiento de Zaragoza, Servicio de Acción Cultural, Zaragoza, 1989, 2 vols., 654 pp. (fotografías, gráficos, mapas, planos y tablas).
272. SANTOS VICH, Carmen: *Evolución urbana de Zaragoza al Este del Huerva*. Tesis doctoral, dirección Dr. Higuera, leída 18 de marzo de 1978, Facultad de Filosofía y Letras, Universidad de Zaragoza.
273. SERMET, Jean: «Toulouse et Zaragoza. Comparación des deux villes». Rev. *Bonner Geographische Abhandlungen*, Bonn, 1969, 75 pp. (dibujos, fotografías y planos).
274. SERMET, Jean: «Toulouse y Zaragoza. Comparación entre dos ciudades», [Traducción y resumen de Aurora GARCIA]. Rev. *Estudios Geográficos*, 126, Madrid, 1972, pp. 131-144.
275. SOBRINO GARJÓ, Martín: *La calle General Franco*. Memoria de licenciatura, leída febrero de 1975, Facultad de Filosofía y Letras, Universidad de Zaragoza.


Historia Urbana

276. AA.VV.: *Historia de Zaragoza*. Ed. Ayuntamiento de Zaragoza, Zaragoza, 1976, 2 vols, 793 pp. (fotografías y planos).
277. AA.VV.: *Zaragoza, memoria de una ciudad o lo que el Cierzo se llevó*, [Catálogo exposición, 15 (Zaragoza, 1981)]. Ed. Colegio Oficial de Arquitectos de Aragón, Delegación de Zaragoza, Comisión de Cultura, Zaragoza, 1981, s.p. (fotografías).
278. AA.VV.: *Evolución histórico-urbanística de la ciudad de Zaragoza*, [Exposición cartográfica (Zaragoza, 1980)]. Ed. Colegio Oficial de Arquitectos de Aragón, Delegación de Zaragoza, Comisión de Cultura, Zaragoza, 1982, t. II, 93 pp. (planos).
279. AA.VV.: [Aspectos urbanísticos en Zaragoza. Prehistoria y Arqueología [Folleto]], (coord. Andrés ALVAREZ). Ed. Ayuntamiento de Zaragoza, Gerencia de Urbanismo, Zaragoza, 1991, 65 pp. (dibujos, fotografías y planos).
280. ABIZANDA Y BROTO, Manuel: «El progreso urbano de Zaragoza». Rev. *Aragón*, 63, Zaragoza, 1930, pp. 226-229.
281. ALBAREDA PIAZUELO, José: «Lo que quedó en pie de la Zaragoza de los gloriosos Sitios». Rev. *Zaragoza*, VII, Zaragoza, 1958, pp. 195-201.
282. ALVAREZ GRACIA, Andrés: *Topografía antigua de la ciudad de Zaragoza* (col. Estudios de arqueología urbana, 1). Ed. Ayuntamiento de Zaragoza, Gerencia municipal de urbanismo, Zaragoza, 1984, 35 pp. (planos).
283. ALVAREZ GRACIA, Andrés, et alii: *La Plaza de la Seo. Zaragoza. Investigaciones histórico-arqueológicas* (col. Estudios de arqueología urbana, 2). Ed. Ayuntamiento de Zaragoza, Area de Urbanismo e Infraestructuras, Zaragoza, 1989, 166 pp. (dibujos, fotografías y planos).
284. ANONIMO: *Cartografía y grabados de Zaragoza*. Ed. Colegio Oficial de Arquitectos de Aragón y Rioja, Zaragoza, 1979, 16 pp. (grabados).
285. ANSON CALVO, María Carmen: *Demografía y sociedad urbana en la Zaragoza del siglo XVII*. Ed. C.A.Z.A.R., Zaragoza, 1977, 216 pp. (fotografías, gráficos, planos y tablas).
286. ANSON CALVO, María Carmen: *Callejero de la parroquia de San Pablo de Zaragoza en el siglo XVII* (col. Cuadernos de Zaragoza, 19). Ed. Ayuntamiento de Zaragoza, Zaragoza, 1979, 74 pp.
287. ANSON CALVO, María Carmen: «Plano más probable de la zona urbana de San Pablo de Zaragoza en el siglo XVII», en *Actas X Congreso de Historia de la Corona de Aragón* (Zaragoza, 1976). Ed. Institución Fernando el Católico, Diputación Provincial de Zaragoza, Zaragoza, 1984, pp. 5-13 (plano y tabla).

288. ARCE, Javier: «Desarrollo urbanístico», en *Cesaraugusta, ciudad romana* (col. Básica Aragonesa, 9). Ed. Guara editorial, Zaragoza, 1979, pp. 39-48.
289. ASIN REMÍREZ DE ESPARZA, Francisco: *Las murallas de Zaragoza y la expansión urbana*, [Separata]. Imp.: «Gráficas Alcor», Zaragoza, 1978, 30 pp. (fotografías y planos).
290. BELTRAN LLORIS, Miguel, et alii: «La arqueología urbana en Zaragoza», en *Actas del Coloquio La Arqueología de las ciudades modernas superpuestas a las antiguas* (Zaragoza, 1983). Ed. Ministerio de Cultura, Dirección General de Bellas Artes y Archivos, Madrid, 1985, pp. 57-116 (fotografías y plano).
291. BELTRAN MARTINEZ, Antonio: «Las ciudades modernas y su acción destructora sobre las antiguas». Rev. *Zaragoza*, VIII, Zaragoza, 1959, pp. 135-138.
292. BELTRAN MARTINEZ, Antonio: «Caesaraugusta», en *Actas Symposion de Ciudades Augusteas* (Zaragoza, 1976). Ed. Facultad Filosofía y Letras, Universidad de Zaragoza y Ayuntamiento de Zaragoza, Zaragoza, 1976, pp. 219-261 (fotografías y planos)
293. BLASCO IJAZO, José: *Algunos datos de la ciudad de Zaragoza y otros relacionados con las demás capitales de España*. Imp. El Noticiero, Zaragoza, 1942, 20 pp.
294. BLASCO IJAZO, José: *La plaza de Nuestra Señora del Pilar (desde remotos tiempos hasta octubre de 1954)*. Publicaciones La Cadera, Zaragoza, 1954, 32 pp. (fotografías)
295. BLASCO MARTINEZ, Rosa María: *Urbanismo y sociedad de Zaragoza en la década 1719-1728*. Tesis doctoral, dirección Dr. Canellas, leída 18 de junio de 1975, Facultad de Filosofía y Letras, Universidad de Zaragoza.
296. BLASCO MARTINEZ, Rosa María: «La ciudad», en *Zaragoza en el siglo XVIII (1700-1770)* (col. Aragón, 6). Ed. Librería General, Zaragoza, 1977, pp. 11-75 (croquis y fotografías).
297. BLASCO MARTINEZ, Rosa María: «La propiedad urbana en Zaragoza, en función de la estructura social, hacia 1723», en *Actas II Simposio sobre el Padre Feijoo y su siglo* (Oviedo). Ed. Centro de Estudios del siglo XVIII, Cátedra Feijoo, Oviedo, 1983, t. II, pp. 113-120 (tablas).
298. BLASCO MARTINEZ, Rosa María: «Reconstrucción del barrio zaragozano del Pilar, en 1723», en *Actas X Congreso de Historia de la Corona de Aragón* (Zaragoza, 1976). Ed. Institución Fernando el Católico, Diputación Provincial de Zaragoza, Zaragoza, 1984, pp. 133-143 (croquis y tablas).
299. BLASCO MARTINEZ, Rosa María y MAISO GONZALEZ, Jesús: «El Vecindario zaragozano de 1723: Su valor como fuente para conocer la realidad urbana de la ciudad», en *Actas IV JEAESA (Alcañiz, 1981)*. Ed. Instituto Ciencias de la Educación, Universidad de Zaragoza, Zaragoza, 1982, t. I, pp. 313-318 (tabla).
300. BLASCO MARTINEZ, Rosa María y MAISO GONZALEZ, Jesús: «Reconstrucción urbana de la parroquia de La Seo de Zaragoza en el primer tercio del siglo XVIII», en *Actas IV JEAESA (Alcañiz, 1981)*. Ed. Instituto Ciencias de la Educación, Universidad de Zaragoza, Zaragoza, 1982, t. II, pp. 769-774 (plano).
301. BLASCO Y VAL, Cosme: *Descripción de las calles, plazas, plazuelas, puertas y paseos de la ciudad de Zaragoza*. Publicaciones La Cadera, Zaragoza, 1961, 52 pp.
302. BOROPIO OJEDA, Regino: *Conservación de los restos de la ciudad antigua*. Publicaciones La Cadera, Zaragoza, 1967, 15 pp.
303. BRUÑEN IBÁÑEZ, Ana I.: «Arquitectura civil y renovación urbana en Zaragoza durante la segunda mitad del siglo XVII (1665-1675)», en *Actas IV Coloquio de Arte Aragonés (Benasque, 1985)*. Ed. Diputación General de Aragón, Departamento de Cultura y Educación, Zaragoza, 1986, pp. 177-188.
304. BUESA CONDE, Domingo J.: *Zaragoza 1868-1874. Urbanismo y sociedad*. Tesis doctoral, dirección Dr. Carreras, leída 21 de marzo de 1991, Facultad de Filosofía y Letras, Universidad de Zaragoza.
305. BURBANO GARCIA, María Jesús: *La ciudad de Zaragoza y sus grupos sociales durante el gobierno de la Unión Liberal (1858-1863)*. Memoria de licenciatura, dirección Dra. Jiménez, leída septiembre de 1990, Facultad de Filosofía y Letras, Universidad de Zaragoza.
306. CANELLAS LOPEZ, Angel: «Evolución urbana de Zaragoza», en *Estudios de Urbanismo*, [Cursos Cátedra Ricardo Magdalena, 1956-1958]. Ed. Institución Fernando el Católico, Diputación Provincial de Zaragoza y Colegio Oficial de Arquitectos de Aragón, Zaragoza, 1960, pp. 207-228.
307. CANELLAS LOPEZ, Angel: *Notas históricas sobre el barrio zaragozano de La Seo* (Nueva colección monográfica, 21). Ed. Institución Fernando el Católico, Diputación Provincial de Zaragoza, Zaragoza, 1980, 18 pp. (plano).
308. EXPOSITO SEBASTIAN, Manuel: «Proyectos para la reforma urbana de la desaparecida puerta de Santa Engracia de Zaragoza (1808-1866)», en *Actas IV Coloquio Arte Aragonés (Benasque, 1985)*. Ed. Diputación General de Aragón, Departamento de Cultura y Educación, Zaragoza, 1986, pp. 263-284 (croquis, fotografías y grabados).
309. FALCON PEREZ, María Isabel: *Aportación al estudio de la ciudad de Zaragoza en el siglo XV: Zaragoza en la época de Juan II*. Tesis doctoral, dirección Dr. Lacarra, leída 25 de junio de 1976, Facultad de Filosofía y Letras, Universidad de Zaragoza.

310. FALCON PEREZ, María Isabel: «Pervivencias romanas en la Zaragoza del siglo XV», en *Actas Symposion de Ciudades Augusteas* (Zaragoza, 1976). Ed. Facultad de Filosofía y Letras, Universidad de Zaragoza, Zaragoza, 1976, pp. 127-138 (plano).
311. FALCON PEREZ, María Isabel: *Organización municipal de Zaragoza en el siglo XV*. Con notas a cerca de los orígenes del régimen municipal en Zaragoza. Ed. Departamento de Historia Medieval, Facultad de Filosofía y Letras e Institución Fernando el Católico, Diputación Provincial de Zaragoza, Zaragoza, 1978, pp. 318 (tablas).
312. FALCON PEREZ, María Isabel: *Zaragoza en el siglo XV. Morfología urbana, huertas y término municipal*. Ed. Institución Fernando el Católico y Ayuntamiento de Zaragoza, Zaragoza, 1981, 420 pp. (planos y tablas).
313. FALCON PEREZ, María Isabel: «Desde la Reconquista hasta el último cuarto del siglo XV», en *Evolución histórico-urbanística de Zaragoza*, [Ciclo de conferencias (Zaragoza, 1980)]. Ed. Colegio Oficial de Arquitectos de Aragón. Delegación de Zaragoza. Comisión de Cultura, Zaragoza, 1982, t. I, pp. 13-23.
314. FATAS CABEZA, Guillermo: «De la extensión y el poblamiento del casco urbano de Caesaraugusta». Rev. *Caesaraugusta*, 35-36, Zaragoza, 1971-1972, pp. 191-216.
315. FATAS CABEZA, Guillermo: «Zaragoza desde los orígenes hasta 1119», en *Evolución histórico-urbanístico de la ciudad de Zaragoza*, [Ciclo de conferencias (Zaragoza, 1980)]. Ed. Colegio Oficial de Arquitectos de Aragón. Delegación de Zaragoza. Comisión de Cultura, Zaragoza, 1982, t. I, pp. 7-12.
316. FATAS CABEZA, Guillermo y BORRAS GUALIS, Gonzalo M.: *Zaragoza 1563, presentación y estudio de una vista panorámica inédita*, [Mapa de Antonio van der Wyngaerde]. Imp. Octavio y Félez, Zaragoza, 1974, 67 pp. (grabado).
317. FRUTOS MEJIAS, Luisa María: «Una visión de Zaragoza en el siglos XVI». Rev. *Cuadernos de Historia Jerónimo Zurita*, 20-21, Zaragoza, 1969, pp. 253-269.
318. GARCIA IGLESIAS, Luis: «La ciudad», en *Zaragoza, ciudad visigoda* (col. Básica Aragonesa, 18). Ed. Guara editorial, Zaragoza, 1979, pp. 21-31.
319. GARCIA LASAOSA, José: *El municipio de Zaragoza 1885-1908*. Tesis doctoral, dirección Dr. Corona, leída 11 de junio de 1976, Facultad de Filosofía y Letras, Universidad de Zaragoza.
320. GARCIA LASAOSA, José: «Evolución urbanística de Zaragoza en la primera década del siglo XX», en AA.VV.: *Zaragoza a principios del siglo XX: El Modernismo* (col. Aragón, 10). Ed. Librería General, Zaragoza, 1977, pp. 11-31.
321. GARCIA LASAOSA, José: *Desarrollo urbanístico de Zaragoza (1885-1908)* (col. Tesis Doctorales, XXXI). Ed. Institución Fernando el Católico, Diputación Provincial de Zaragoza, Zaragoza, 1979, 279 pp. (fotografías, gráficos y planos).
322. GARCIA LASAOSA, José María: «Evolución urbanística de Zaragoza de 1868 a 1908», en *Evolución histórico-urbanística de la ciudad de Zaragoza*, [Ciclo de conferencias (Zaragoza, 1980)]. Ed. Colegio Oficial de Arquitectos de Aragón. Delegación de Zaragoza. Comisión de Cultura, Zaragoza, 1982, t. I, pp. 47-52.
323. GASPARD LOSCOS, Luis: «Paseo de la Independencia. Anotaciones sobre sus antecedentes». Rev. *Zaragoza*, 22, Zaragoza, 1981, pp. 9-10 (fotografías y plano).
324. GAY MOLINS, Pilar: «Aporte al urbanismo zaragozano: topografía y vecindario de la parroquia de Santa María la Mayor, en los años 1500 a 1525», en *Actas IV JEAESA (Alcañiz, 1981)*. Ed. Instituto Ciencias de la Educación, Universidad de Zaragoza, Zaragoza, 1982, t. II, pp. 795-801 (planos).
325. GERMAN ZUBERO, Luis y MARTINEZ BLASCO, José Luis: «Metodología y fuentes para el estudio de la estructura inmobiliaria urbana. El caso de la ciudad de Zaragoza (1940-1980)», en *Actas IV JEAESA (Alcañiz, 1981)*. Ed. Instituto Ciencias de la Educación, Universidad de Zaragoza, Zaragoza, 1982, t. I, pp. 399-400.
326. GOMEZ LAGUNA, Luis: *Zaragoza en el siglo XIX. La Zaragoza actual y la Zaragoza en 1959*. Ed. C.A.Z.A.R., Zaragoza, 1959, 32 pp.
327. GOMEZ URDANEZ, Carmen: «La Ciudad. Morfología», en *Arquitectura civil en Zaragoza en el siglo XVI*. Ed. Ayuntamiento de Zaragoza, Zaragoza, 1987, t. I, pp. 19-48 (planos).
328. GRANELL PEREZ, Luis: «Zaragoza: la ciudad que pudo crecer racionalmente». Rev. *Mundo*, 40, Dossier extra, Madrid, 1974 (fotografías).
329. HERNANDEZ MARTINEZ, Ascensión: «La planificación urbana en Zaragoza a comienzos del siglo XX: la apertura del paseo Sagasta», en *VIII Congreso Comité Español de Historia del Arte* (Cáceres, 1990). (Edición en prensa).
330. INFANTE DIAZ, Jorge: «Evolución histórica del centro urbano de la ciudad de Zaragoza», en *Actas del IV JEAESA (Alcañiz, 1981)*. Ed. Instituto Ciencias de la Educación, Universidad de Zaragoza, Zaragoza, 1982, t. II, pp. 775-781.

VISTA ORIENTAL DE LA CIUDAD DE ZARAGOZA



- 1 Puerta del Sol
- 2 Puerta Quemada
- 3 La Magdalena
- 4 S^a Aguirin
- 5 S^a Pedro Nolasco
- 6 Torre de la Seo
- 7 Puerta del Angel
- 8 N^a S^a del Pilar
- 9 S^a Juan de los Panetes

Felomino. f.



- 10 Torre Nueva
- 11 S^a Yldifonso
- 12 Convento de S^a Domingo
- 13 Puerta de Sancho
- 14 Puerta de S^a Yldifonso
- 15 Puente de Piedra
- 16 Fuente de Tablas
- 17 El Pontón
- 18 Arboleda de Macanaz

331. IÑIGO GIAS, Pilar: «Algunos aspectos urbanísticos de la Zaragoza esparterista: El salón de Santa Engracia», en *Actas IV Jornadas sobre el Estado Actual de los Estudios sobre Aragón (Alcañiz, 1981)*. Ed. Instituto Ciencias de la Educación, Universidad de Zaragoza, Zaragoza, 1982, t. I, pp. 385-390.
332. JIMENEZ JIMENEZ, María Rosa: *El municipio de Zaragoza durante la regencia de María Cristina de Nápoles. 1833-1840*. Tesis doctoral, dirección Dr. Corona, leída 19 de noviembre de 1977, Facultad de Filosofía y Letras, Universidad de Zaragoza.
333. JIMENEZ JIMENEZ, María Rosa: *El municipio de Zaragoza durante la Regencia de M.^a Cristina de Nápoles (1833-1840)* (col. Tesis Doctorales, XXXIII). Ed. Institución Fernando el Católico, Diputación Provincial de Zaragoza, Zaragoza, 1979, 326 pp. (fotografías).
334. JIMENEZ JIMENEZ, María Rosa: «Desarrollo urbanístico de Zaragoza desde el s. XVIII hasta la 1.^a mitad del s. XIX», en *Evolución histórico-urbanística de la ciudad de Zaragoza* [Ciclo conferencias (Za, 1980)]. Ed. Colegio Oficial de Arquitectos de Aragón. Delegación de Zaragoza. Comisión de Cultura, Zaragoza, 1982, t. I, pp. 35-45.
335. JIMENEZ JIMENEZ, María Rosa: *Espacio urbano y sociedad. Estudio del padrón municipal zaragozano de 1857*. Ed. Institución Fernando el Católico, Diputación Provincial de Zaragoza, Zaragoza, 1990, 149 pp. (gráficos, planos y tablas).
336. LACADENA Y BRUALLA, Ramón (marqués de): «Nuestra ciudad en 1808: Aquella Zaragoza y sus costumbres». *Rev. Zaragoza*, VII, Zaragoza, 1958, pp. 201-207.
337. LEDESMA RUBIO, María Luisa y FALCON PEREZ, María Isabel: «Topografía urbana de Zaragoza», en *Zaragoza en la Baja Edad Media* (col. Aragón, 17). Ed. Librería General, Zaragoza, 1977, pp. 44-71 (planos).
338. LOPEZ GONZALEZ, Juan-Jaime: «Urbanismo y principales construcciones», en *La ciudad de Zaragoza a finales del siglo XVIII (1782-1792)* (col. Temas aragoneses, 13). Ed. Institución Fernando el Católico, Diputación Provincial de Zaragoza, Zaragoza, 1977, pp. 281-302.
339. LOPEZ GONZALEZ, Juan-Jaime: «Desarrollo urbanístico de Zaragoza en el último cuarto del siglo XVIII», en *Actas X Congreso de Historia de la Corona de Aragón (Zaragoza, 1976)*. Ed. Institución Fernando el Católico, Diputación Provincial de Zaragoza, Zaragoza, 1984, pp.415-426.
340. LORENTE SANZ, José: *La calle Alfonso en los primeros años del siglo XX*. Publicaciones La Cadiera, 227, Zaragoza, 1970, 18 pp.
341. LOZANO FLORISTAN, Carmen y ZARAGOZA AYARZA, Francisco: *Estudios sobre la Desamortización en Zaragoza* (col. Temas de Historia aragonesa, 5). Ed. Diputación General de Aragón. Departamento de Cultura y Educación, Zaragoza, 1986, 219 pp. (fotografías y tablas).
342. MAISO GONZALEZ, Jesús y BLASCO MARTINEZ, Rosa María: «Aspectos urbanísticos», en *Las estructuras de Zaragoza en el primer tercio del siglo XVIII* (col. Temas aragoneses, 54). Ed. Institución Fernando el Católico, Diputación Provincial de Zaragoza, Zaragoza, 1984, pp. 317-336 (tablas).
343. MARTOS, Manuel Ramos: «El planeamiento desde la posguerra», en *Evolución histórico-urbanística de la ciudad de Zaragoza*. [Ciclo de conferencias (Zaragoza, 1980)]. Ed. Colegio Oficial de Arquitectos de Aragón. Delegación de Zaragoza, Comisión de Cultura, Zaragoza, 1982, t. I, pp. 65-75.
344. MAURE RUBIO, Lilia: «Un ensanche en Zaragoza», en *Actas II Simposio Urbanismo e Historia Urbana en el mundo Hispano* (Madrid, 1982). Ed. Universidad Complutense de Madrid, Madrid, 1985, t. II, pp. 1313-1319.
345. MONCLUS FRAGA, Francisco Javier y LORENTE FERNANDEZ, José Antonio: «La vivienda obrera en el crecimiento urbano de Zaragoza. Las casas baratas», en *Evolución histórico-urbanística de la ciudad de Zaragoza*. [Ciclo de conferencias (Zaragoza, 1980)]. Ed. Colegio Oficial de Arquitectos de Aragón. Delegación de Zaragoza. Comisión de Cultura, Zaragoza, 1982, t. I. pp. 53-64.
346. MORENO ALMERCEGUI, Antonio y PEREZ SARRION, Guillermo: «Población y estructura social de Zaragoza en 1787: La distribución por estados y profesiones» y «Análisis demográfico», en *Actas IV JEAESA (Alcañiz, 1981)*. Ed. Instituto Ciencias de la Educación, Universidad de Zaragoza, Zaragoza, 1982, t. I, pp. 293-311 (tablas y planos).
347. OLIVAN BAYLE, Francisco: «La Seo, arquetipo de barrios clásicos en el siglo XVI». *Rev. Aragón (S.I.P.A.)*, 309, Zaragoza, 1977, pp. 41-44.
348. PEIROTE SANTED, Luis R., y TOBIAS PINTRE, Basilio: *Análisis del casco romano de Zaragoza*. Trabajo realizado para el Colegio Oficial de Arquitectos de Aragón, Zaragoza, [1978], s.p. (fotografías y planos).
349. SOLANO COSTA, Fernando: «El urbanismo zaragozano durante los siglos XVI y XVII», en *Evolución histórico-urbanística de la ciudad de Zaragoza*. [Ciclo de conferencias (Zaragoza, 1980)]. Ed. Colegio Oficial de Arquitectos de Aragón, Delegación de Zaragoza, Comisión de Cultura, Zaragoza, 1982, t. I, pp. 25-34.

350. TORGUET ESCRIBANO, Nardo: *Urbanismo y sociedad en la Zaragoza Isabelina: la apertura de la calle Alfonso*. Memoria de licenciatura, dirección Dr. Forcadell, leída septiembre de 1986, Facultad de Filosofía y Letras, Universidad de Zaragoza.
 351. TORGUET ESCRIBANO, Nardo: *La reforma urbana en la Zaragoza de mediados del siglo XIX. Apertura de la calle Alfonso I (1858-1868)*. Ed. Ayuntamiento de Zaragoza, Gerencia de Urbanismo y Colegio Oficial de Arquitectos de Aragón, Zaragoza, 1987, 115 pp. (fotografías, gráficos y planos).
 352. TORGUET ESCRIBANO, Nardo: «Burguesía y espacio urbano en la segunda mitad del siglo XIX». Rev. *Caracola. Zaragoza ultramarina*, 3-4, Zaragoza, 1989, pp. 53-57 (dibujos, fotografías y plano).
 353. VALENZUELA LA ROSA, José: «El embellecimiento de Zaragoza», [*Curso de conferencias dedicadas a la ciudad de Zaragoza, 1922*]. Ed. Academia de Ciencias, Zaragoza, 1922, pp. 93-113 (dibujos).
 354. XIMENEZ DE EMBUN Y VAL, Tomás: *Descripción históricas de la antigua Zaragoza y sus términos municipales*. Imp. Cecilio Gasca, Zaragoza, 1901, 213 pp. [Reed. Publicaciones La Cadiera, CVI, Zaragoza, 1956].
 355. YESTE NAVARRO, Isabel: *Urbanismo zaragozano contemporáneo: La plaza de las Catedrales*. Memoria de licenciatura, dirección Dra. Alvaro, leída diciembre de 1987, Facultad de Filosofía y Letras, Universidad de Zaragoza.
 356. YESTE NAVARRO, Isabel: «Urbanismo zaragozano contemporáneo: La plaza de las catedrales». [Resumen memoria de licenciatura]. Rev. *Artigrama*, 4, Zaragoza, 1987, pp. 356-360.
 357. YESTE NAVARRO, Isabel: «La apertura de la calle Alfonso I», [Crítica bibliográfica]. Rev. *Artigrama*, 4, Zaragoza, 1987, pp. 379-380.
 358. YESTE NAVARRO, Isabel: *Urbanismo zaragozano contemporáneo*, [Catálogo de la exposición realizada en el edificio Paraninfo de la Universidad de Zaragoza, 5 octubre a 5 noviembre de 1989]. Ed. Ayuntamiento de Zaragoza, Delegación de Acción Cultural, 1989, 31 pp. (planos).
 359. YESTE NAVARRO, Isabel: «Urbanismo zaragozano contemporáneo: la prolongación del paseo de la Independencia», en *VI Coloquio de Arte Aragonés (Zaragoza, 1989)*, (Edición en prensa).
- Vid. núm. 10.

Urbanismo

360. AA.VV.: «Ordenación urbana de Zaragoza», [Jefatura de urbanismo municipal: Jose Yarza, José Beltrán, Regino Borobio, Miguel Mantecón y Vicente Mercadal]. Rev. *Nacional de Arquitectura*, 95 (monográfico sobre Zaragoza), Madrid, 1949, pp. 481-492 (fotografías y planos).
361. AA.VV.: «Concurso de avance de planeamiento de la nueva Universidad de Zaragoza (1978)». Rev. *Aldaba*, 0, Zaragoza, 1980, pp.13-22 (planos).
362. AA.VV.: «Concurso de ideas Rey Fernando de Aragón (ACTUR)», [Relación de proyectos premiados]. Rev. *Aldaba*, 3, Zaragoza, 1982, pp. 9-52 (dibujos y planos).
363. AA.VV.: *El tráfico rodado y peatonal en Zaragoza. Una propuesta para su reestructuración*. Ed. Ayuntamiento de Zaragoza, Zaragoza, 1982, 94 pp. (dibujos, fotografías, gráficos, planos y tablas).
364. ADIEGO ADIEGO, Elvira: «Salvar el centro histórico de la ciudad: reflexiones». Rev. *Aragón (S.I.P.A.)*, 315, Zaragoza, 1981, pp. 39-40.
365. ADIEGO ADIEGO, Elvira y CALVO PALACIOS, José Luis: «Sobre Zaragoza. La evolución urbanística en Zaragoza en los últimos cuarenta años». Rev. *Jano*, 58, Barcelona, 1978, pp. 18-26 (fotografías y planos).
366. ALLANEGUI FELEZ, Alejandro: «El problema de los suburbios. Su transformación urbana». Rev. *Zaragoza*, XXVII, Zaragoza, 1968, pp. 275-286.
367. ANONIMO: «El aislamiento de la Puerta del Carmen. Proyecto municipal». Rev. *Aragonesa*, t. I, 4-7, Zaragoza, 1907, pp. 25-26.
368. ANONIMO: «Plano de ensanche de Zaragoza». Rev. *Arquitectura*, 103, Madrid, 1927, pp. 405-408 (plano).
369. ANONIMO: «1908. Urbanismo e industria en Zaragoza. A 70 años de la Exposición Hispano-Francesa». Rev. *Zaragoza*, 1, Zaragoza, 1978, pp. 18-20 (fotografías).
370. ANSO, José Luis, y FANDOS, José Luis: «Funcionalidad-centralidad. Contradicciones sociourbanísticas del centro histórico de Zaragoza». Rev. *Cuadernos Aragoneses de Economía*, 6, Zaragoza, 1981-1982, pp. 265-281.
371. AYUNTAMIENTO DE ZARAGOZA: *Clasificación de toda clase de vías públicas y particulares del término municipal*. Tip. Julián Sanz, Zaragoza, 1913, 33 pp.
372. AYUNTAMIENTO DE ZARAGOZA: *Reforma interior de 1939* [Memoria y planos], [Arquitectos Borobio Ojeda y Beltrán Navarro]. Ed. Ayuntamiento de Zaragoza, Zaragoza, 1939, 19 pp. (planos).
373. AYUNTAMIENTO DE ZARAGOZA: *Anteproyecto de Ordenación General de 1943* [Jefatura de urbanismo municipal: José Yarza, José Beltrán, Regino Borobio, Vicente Mercadal y Miguel Mantecón]. Ed. Ayuntamiento de Zaragoza, Zaragoza, 1943, 2 vols. (planos).

374. AYUNTAMIENTO DE ZARAGOZA: *Plan General de Ordenación Urbana de Zaragoza* [Arquitecto Yarza García]. Ed. Ayuntamiento de Zaragoza, Zaragoza, 1957, 110 pp. (fotografías y planos).
375. AYUNTAMIENTO DE ZARAGOZA: *Plan General de Ordenación Urbana municipal de 1968*. Ed. Ayuntamiento de Zaragoza, Zaragoza, 1968, 2 vols., 272 pp. (planos).
376. AYUNTAMIENTO DE ZARAGOZA: *Normas* [Criterios urbanísticos de Zaragoza]. Ed. Ayuntamiento de Zaragoza, Zaragoza, 1975, 91 pp. (gráficos).
377. AYUNTAMIENTO DE ZARAGOZA: *Criterios de planeamiento para la adaptación-revisión del Plan General de Ordenación de Zaragoza*. Ed. Ayuntamiento de Zaragoza, Zaragoza, 1981, 3 vols, 132 pp. (mapa y planos).
378. AYUNTAMIENTO DE ZARAGOZA: *Plan especial Centro Histórico de Zaragoza*. Ed. Ayuntamiento de Zaragoza, Delegación de Patrimonio Histórico-Artístico, Zaragoza, 1981, 7 pp. (plano).
379. AYUNTAMIENTO DE ZARAGOZA: *Plan especial centro-histórico de Zaragoza. Información para participación pública en el avance*. Ed. Ayuntamiento de Zaragoza, Gerencia de Urbanismo, Zaragoza, 1983, 7 pp. (dibujos, fotografías y planos).
380. AYUNTAMIENTO DE ZARAGOZA: *Plan General de Zaragoza. Informes para la adaptación-revisión del Plan General de Zaragoza*. Ed. Ayuntamiento de Zaragoza, Gerencia de Urbanismo, Zaragoza, 1983, 7 vols., 1041 pp. (gráficos, planos, mapas y tablas).
381. AYUNTAMIENTO DE ZARAGOZA: *Reglamento, organigrama y distribución de funciones de la Gerencia municipal de Urbanismo*. Ed. Ayuntamiento de Zaragoza, Zaragoza, 1983, 46 pp. (fotografías, gráficos y planos).
382. AYUNTAMIENTO DE ZARAGOZA: *Plan General de Ordenación. Adaptación-revisión del Plan General*. Ed. Ayuntamiento de Zaragoza, Gerencia de Urbanismo, Zaragoza, 1983-1984, 6 vols., 1286 pp. (planos y tablas).
383. AYUNTAMIENTO DE ZARAGOZA: *Plan General Municipal de ordenación de Zaragoza de 1986*. [Memoria del proyecto, Normas urbanísticas, Estudio económico y financiero, Programa de Actuación]. Ed. Ayuntamiento de Zaragoza, Gerencia de Urbanismo, Zaragoza, 1986, 4 vols. 1176 pp. (gráficos, planos y tablas).
384. AYUNTAMIENTO DE ZARAGOZA: *Plan General Municipal de Ordenación de Zaragoza de 1986*. [Planos de información del Estado actual, Informes para la adaptación-revisión del Plan General]. Ed. Ayuntamiento de Zaragoza, Gerencia de Urbanismo, Zaragoza, 1986, 7 vols, 1051 pp. (gráficos, planos y tablas).
385. AYUNTAMIENTO DE ZARAGOZA: *Plan General Municipal de Ordenación de Zaragoza de 1986*. [Planos], [Arquitecto Ramos Martos]. Ed. Ayuntamiento de Zaragoza, Gerencia de Urbanismo, Zaragoza, 1986, 4 vols, 127 pp. (planos).
386. AYUNTAMIENTO DE ZARAGOZA: *Zaragoza 1992. Actuaciones en el Casco Histórico*, [Folleto]. Ed. Ayuntamiento de Zaragoza, Area de Urbanismo e Infraestructuras, Zaragoza, 1988, 13 pp. (fotografías y planos).
387. AYUNTAMIENTO DE ZARAGOZA: *Zaragoza. Plazas y plazos* [Folleto]. Ed. Ayuntamiento de Zaragoza. Area de Urbanismo e Infraestructuras, Zaragoza, 1988, 12 pp. (fotografías y planos).
388. BALBIN BEHRMANN, Enrique de: «Apuntes para una polémica urbana en torno a El Tubo de Zaragoza». Rev. *Arquitectura*, 201, Madrid, 1976, pp. 21-22 (fotografías y planos).
389. BALBIN BEHRMANN, Enrique de: «Remodelación del Casco antiguo de Zaragoza (Concurso)», [Reportaje fotográfico]. Rev. *Arquitectura*, 201, Madrid, 1976, pp. 23-42 (fotografías).
390. BERNAD MAINAR, Juan A., et alii.: «Los espacios libres de la ciudad de Zaragoza, en la perspectiva de la educación ambiental». Rev. *Geographicalia*, 18, Zaragoza, 1983, pp. 21-68 (tablas).
391. BLASCO IJAZO, José Miguel: *Luis Mantecón Navasal (Reformas en el urbanismo de Zaragoza)*. Publicaciones La Cadiera, Zaragoza, 1958, 19 pp. (fotografías).
392. BOROBO OJEDA, Regino: «Proyecto de la plaza de Ntra. Señora del Pilar en Zaragoza». Rev. *Nacional de Arquitectura*, 1, Madrid, 1941, pp. 39-46 (fotografías y planos).
393. BOROBO OJEDA, Regino: *Planes de urbanización de Zaragoza*. Ed. Instituto de Estudios de Administración Local, Madrid, 1946, 20 pp. (planos).
394. BOROBO OJEDA, Regino: «El Ebro en su aspecto urbanístico». Rev. *Zaragoza*, III, Zaragoza, 1956, pp. 69-81.
395. BOROBO OJEDA, Regino: *Evolución Urbanística de Zaragoza*. Publicaciones La Cadiera, 165, Zaragoza, 1962, 18 pp. (planos).
396. BOROBO OJEDA, Regino: «Los suburbios interiores». Rev. *Zaragoza*, XXVII, Zaragoza, 1968, pp. 257-274.
397. BOROBO OJEDA, Regino et alii.: «Plaza de las Catedrales en Zaragoza». Rev. *Nacional de Arquitectura*, 10-11, Madrid, 1941, pp. 32-37 (fotografías y planos).

398. CANELLAS LOPEZ, Angel: «Zaragoza, algunos problemas». Rev. *Zaragoza*, V, Zaragoza, 1958, pp. 31-36.
399. CASTILLO, H.G. del: «Zaragoza, Ciudad Jardín», [Colección cuatro artículos]. Rev. *Aragón* (S.I.P.A.), 15 (pp. 254-256), 16 (pp. 11-12), 18 (pp. 37-39), 20 (pp. 81-84), Zaragoza, 1927.
400. COSTA, E. [Oficina de ingeniería] *Iconografía urbanística de nueva plaza de Aragón, de Zaragoza*, [Del trabajo: «Técnica de la ciudad (Zaragoza en el año 2000)», II Congreso Nacional de Ingeniería, Madrid, 1950]. Imp. Industrial, Bilbao, [1951], [folleto] (fotografías y plano).
401. CUCHI OLEIRO, José Antonio: «Zaragoza: la triste historia de una ciudad y tres ríos». Rev. *C.E.U.M.T.*, 92-92, Madrid, 1985, pp. 41-45.
402. DIAZ PALACIOS, Julio, y HEREDIA LAGUNAS, Ursula: «Proyecto de urbanización de la plaza de La Seo en Zaragoza». Rev. *Aldaba*, 2, Zaragoza, 1982, pp. 59-62.
403. ELVIRA GOICOECHEA, José: «Algunos problemas urbanístico-sanitarios de Zaragoza». Rev. *Zaragoza*, XIII, Zaragoza, 1961, pp. 33-53.
404. ELVIRA GOICOECHEA, José: «Sociología y sanidad urbana». Rev. *Zaragoza*, XXIX, Zaragoza, 1969, pp. 211-231.
405. GARCIA MERCADAL, José: *Zaragoza en tranvía*. Tipográfica Emilio Casañal, Zaragoza, 1908, 82 pp., [Ed. facsímil, Diputación Provincial de Zaragoza, 1985].
406. GARCIA TERREL, Ana María: *El Tubo y su entorno*. Ed. Ayuntamiento de Zaragoza, Delegación Patrimonio Histórico-Artístico, Zaragoza, 1982, 170 pp. (fotografías).
407. GAVIRIA, Mario J., y GRILLO, Enrique: *Zaragoza contra Aragón* (col. Libros de la Frontera, 8). Ed. José Batlló editor, Barcelona, 1974, 307 pp.
408. GOMEZ LAGUNA, Luis: *Reforma del paseo de la Independencia*. Imp. Octavio y Félez, Zaragoza, 1960, 24 pp. (planos).
409. GREGORIO Y ROCASOLANO, Antonio de: «Soluciones para algunos problemas ciudadanos planteados hoy en Zaragoza», [*Curso de conferencias dedicadas a la ciudad de Zaragoza, 1922*]. Ed. Academia de Ciencias, Zaragoza, 1922, pp. 147-155.
410. HORNO LIRIA, Mariano: «El arrabal, base del desarrollo de la margen izquierda del Ebro». Rev. *Boletín Municipal de Zaragoza*, XIII, 33, Zaragoza, 1972.
411. LARRODERA LOPEZ, Emilio: «Zaragoza y Lérida cascos antiguos (Dos ejemplos de renovación)». Rev. *Arquitectura*, 201, Madrid, 1976, pp. 19-20 (fotografías).
412. LOPEZ SALABERRY, José: «Expediente incoado por el Ayunto. de Zaragoza para que se le concedan los beneficios de la Ley de 16-7-1892, sobre el ensanche de las poblaciones de Madrid y Barcelona». Rev. *Boletín Real Academia de Bellas Artes de San Fernando*, 36, Madrid, 1915, pp. 27-30.
413. LORENZO PARDO, M.: «Zaragoza la Grande» y «El Ebro y Zaragoza. Horizonte de las posibilidades de Aragón», [*Conferencias Academia de Ciencias sobre La conquista del Ebro*]. Imp. Heraldo de Aragón, Zaragoza, 1931, pp. 103-143.
414. MANTECON NAVASAL, Miguel Luis: «Planes municipales sobre el río Ebro». Rev. *Zaragoza*, III, Zaragoza, 1956, pp. 45-54.
415. MARIN SANCHO, Manuel: «El urbanismo en Zaragoza». Rev. *Aragón*, 16, Zaragoza, 1927, pp. 7-9.
416. MARTIN TRENOR, Juan: «Un compromiso pendiente. Proyecto para la remodelación del paseo de Cesar Augusto». Rev. *Aldaba*, 6, Zaragoza, 1986, pp. 57-62 (dibujos, fotografías y planos).
417. MONCLUS FRAGA, Francisco Javier: «Sobre Zaragoza. Alineación, ensanche, extensión: tres tentativas de control del desarrollo urbano». Rev. *Jano*, 59, Barcelona, 1978, pp. 10-13 (planos).
418. NAVARRO LOMBA, Constancio: «Reflexiones, consideraciones, apuntes, pequeñas notas a un paseo por la ciudad» [Zaragoza]. Rev. *Aldaba*, 0, Zaragoza, 1980, pp. 70-80 (fotografías).
419. NAVARRO LOMBA, Constancio: «A proposito de los [espacios] urbanos y otras historias» [Zaragoza]. Rev. *Aldaba*, 6, Zaragoza, 1986, pp. 66-72 (fotografías).
420. NAVARRO LOMBA, Constancio: «La forma viaria de las ciudades. La urbanización de la Huerta de Santa Engracia en Zaragoza desde el punto de vista de la forma viaria». Rev. *Aldaba*, 7, Zaragoza, 1987, pp. 77-82 (fotografías y planos).
421. NAVARRO PEREZ, Miguel Angel: «Urbanismo Zaragozano. Proyecto y estudio de la prolongación del paseo de la Independencia». Rev. *Aragón*, 97, Zaragoza, 1933, pp. 186-189 (fotografías y planos).
422. NAVARRO PEREZ, Miguel Angel: *Plan General de ensanche de la ciudad [de Zaragoza]: Miralbuena y Miraflores* (Memoria). Imp.: «Heraldo de Aragón», Zaragoza, 1934, 85 pp. (fotografías, planos y tablas).
423. NOMENCLATOR: *Las calles de la ciudad de Zaragoza: 1944 Nomenclator ilustrado*. Ed. Ayuntamiento de Zaragoza, Zaragoza, 1943, 202 pp. (planos).

424. PEÑA GONZALVO, Javier; BRESSEL ECHEVERRIA, Carlos y GARCIA TOLEDO, Carlos: «La red tranviaria de Zaragoza y su influencia en el desarrollo urbano de la ciudad», en *Actas IV JEAESA (Alcañiz, 1981)*. Ed. Instituto Ciencias de la Educación, Universidad de Zaragoza, Zaragoza, 1982, t. II, pp. 757-768 (planos).
425. PEÑA GONZALVO, Javier *et alii.*: «Evolución del transporte colectivo, y del espacio urbano en Zaragoza», en *El tráfico rodado y peatonal en Zaragoza. Una propuesta para su reestructuración*. Ed. Ayuntamiento de Zaragoza, Zaragoza, 1984, pp. 9-23 (fotografías, mapas, planos y tablas).
426. PEREZ PARAMO, Juan: «La gran zona industrial de Zaragoza». *Rev. Aragón*, 238, Zaragoza, 1956, pp. 4-5.
427. RABADAN PINA, Mariano: «Conjunto tradicional y su fachada ante el Ebro». *Rev. Zaragoza*, XXIX, Zaragoza, 1969, pp. 187-209.
428. RABADAN PINA, Mariano: «Aportación a la salubridad municipal zaragozana». *Rev. Estudios Médicos Aragoneses*, 20-21, Zaragoza, 1972, pp. 147-167.
429. RENTERIA CANO, Isabel de: *El río como espacio urbano. Zaragoza: Reflexiones sobre el Ebro*. [Trabajo para la obtención del master de arquitectura en diseño urbano, Universidad de Harvard, 1982]. Ed. Ayuntamiento de Zaragoza, Zaragoza, 1985, 109 pp. (croquis, fotografías y planos).
430. SAENZ DE LA TORRE GARCIA, María Teresa: *El barrio de Santa Engracia. Perspectiva de acción social* (col. Serie papeles diversos). Ed. C.A.Z.A.R., Zaragoza, 1982, 90 pp. (planos y tablas).
431. SECURUN ORGA, Marcelino y SETIEN, A. «La urbanización y el embellecimiento del Paseo del Ebro. Proyecto n.º 1 y 2». *Rev. Aragón (SIPA)*, 23, Zaragoza, 1927, pp. 162-166.
432. USON GARCIA, Ricardo: «Paisaje, topografía y espacio. Anfiteatro municipal Rincón de Goya». *Rev. Aldaba*, 6, Zaragoza, 1986, pp. 26-29 (fotografías y planos).

Zuera

433. AZNAR GRASA, José; FANDOS MUÑOZ, José y GONZALEZ ABAD, Cesar: «Plan general de ordenación del municipio de Zuera (Revisión y adaptación del Plan General de ordenación urbana, 1959)», [Accésit al Premio Nacional de Urbanismo de 1980]. *Rev. Aldaba*, 1, Zaragoza, 1981, pp. 25-30, (fotografía, planos y tablas).

Indice Toponímico

ARAGON: 1-56, 405.

Geografía Urbana: 1-9.
Historia Urbana: 10-33.
Urbanismo: 34-56.

HUESCA: 47, 57-60, 101, 102.

Agüero: 61.
Almudévar: 62.
Alquézar: 63.
Anso: 64.
Ayerbe: 65.
Barbastro: 66-70.
Berdún: 71.
Binéfar: 72.
Bolea: 73.
Canfranc: 74.
Fraga: 75, 111.
Grañén: 76.
Graus: 77.
Hecho: 64, 78.
Huesca: 10, 79-95.
Jaca: 96-108.
Labuerda: 109.
Ligüerre de Cinca: 110.
«Masada de Ratón»: 111.
Monzón: 112, 113, 116.
Morillo de Tou: 110.
Sabiñanigo: 114-116.
Tamarite: 117.

TERUEL: 118, 119.

Albarracín: 120-122, 175.
Alcañiz: 123-125.
Alfambra: 126.
Azaila: 10, 127.
«Cabezo de Alcalá»: 10, 127.
Calamocha: 128.
Calanda: 129.
«El Palomar»: 130.
Iglesuela del Cid: 131.
Monreal del Campo: 132.
Mora de Rubielos: 133.
Oliete: 130.
Teruel: 134-146.

ZARAGOZA: 147-151, 195, 247.

Alagón: 152.
Alfajarín: 153.
Almonacid de la Sierra: 154.
Ateca: 155, 156.
«Bilbilis»: 10, 157, 158, 183.
Borja: 159-164.
Brea de Aragón: 165.
«Cabezo de Monleón»: 10, 166.
Cadrete: 167.
Calatayud: 168-175.
Calatorao: 176.
Cariñena: 177, 178.
Caspé: 166, 179-182, 198, 199.
«Celsa»: 10, 183.
Chodes: 184, 185, 185 bis.
Cuarte de Huerva: 186, 187.
Daroca: 175, 188-192.
Ejea de los Caballeros: 193.
Fabara: 194.
Figueroelas: 195.
Herrera de los Navarros: 201.
La Almunia de Doña Godina: 196.
La Muela: 197.
«La Loma de los Brunos»: 198, 199.
Las Pedrosas: 208.
«Los Bañales»: 200.
«Los Castellares»: 201.
Luesia: 202.
Mallén: 203, 204.
Malón: 205.
Ontinar del Salz: 206.
Sádaba: 207.
Sierra de Luna: 208.
Sobradriel: 209, 210.
Sos del Rey Católico: 211, 212.
Tarazona: 213-220.
Tauste: 221.
Terrer: 222.
Tiermas: 223.
Uncastillo: 224.
Utebo: 225.
Zaragoza: 226-432.
Geografía Urbana: 226-275.
Historia Urbana: 10, 276-359.
Urbanismo: 360-432.

Zuera: 433.

A

AA.VV.: 10, 66, 79, 169, 276-279, 360-363.
ABIZANDA Y BROTO, Manuel: 280.
ADIEGO ADIEGO, Elvira: 226, 364, 365.
AGUILERA ARILLA, Josefa: 159.
AINAGA ANDRES, María Teresa: 213
ALBAREDA PIAZUELO, José: 281.
ALIOD GASCON, José Luis: 62.
ALLANEGUI BURRIEL, Guillermo: 78, 169.
ALLANEGUI FELEZ, Alejandro: 34, 134, 147, 366.
ALLO MANERO, María Adelaida: 196.
ALMAGRO GORBEA, Antonio: 120.
ALMERIA, Jose Antonio: 208.
ALONSO VELASCO, Juan M.: 135.
ALVAREZ GRACIA, Andrés: 179, 282, 283.
ALVAREZ ROCHE, Gloria: 60.
AMADOR MARTINEZ, Pilar: 227.
ANONIMO: 148, 284, 366-368.
ANSO, José Luis: 370.
ANSON CALVO, María Carmen: 285-287.
ARCE, Javier: 288.
ASIN REMIREZ DE ESPARZA, Francisco: 289.
AYUNTAMIENTO DE ZARAGOZA: 371-387.
AZNAR GRASA, José: 180, 433.

B

BACHILLER, José Alberto: 179.
BALBIN BEHRMANN, Enrique de: 388, 389.
BALLESTEROS, Luis Martín: 170.
BARRA AZNAR, José Angel: 177, 178.
BASCONES, Javier: 195.
BELLO ESTELLA, Gloria: 222.
BELTRAN LLORIS, Francisco: 28, 200.
BELTRAN LLORIS, Miguel: 127, 183, 222, 290.
BELTRAN MARTINEZ, Antonio: 11, 12, 166, 291, 292.
BELTRAN NAVARRO, José: 35.
BENITO BAZAN, Olga: 228.
BENLOCH GREGORI, Luis: 36.
BERGES MURO, L.: 9.
BERNAD MAINAR, Juan A.: 390.
BERNAD RIVERA, Pedro Miguel: 57.
BETRAN ABADIA, Ramón: 37.
BIEL IBAÑEZ, María Pilar: 63.
BIELZA DE ORY, Vicente: 1-4, 171, 188.
BLASCO IJAZO, José: 293, 294, 391.
BLASCO MARTINEZ, Rosa María: 295-300, 342.

BLASCO Y VAL, Cosme: 301.
BONA LOPEZ, Javier: 214, 215.
BOROBIO ENCISO, María Pilar: 229, 230.
BOROBIO OJEDA, José: 206, 209.
BOROBIO OJEDA, Regino: 38, 39, 216, 217, 302, 392-397.
BORQUE RAMON, Juan José: 190.
BORRAS GUALIS, Gonzalo M.: 13, 184, 185, 185 bis, 316.
BRESSEL ECHEVERRIA, Carlos: 53, 160, 181, 424.
BRIZ, P.: 96.
BRUÑEN IBAÑEZ, Ana I.: 303.
BUESA CONDE, Domingo J.: 114, 304.
BUIL GUALLAR, Carlos: 63.
BURBANO GARCIA, María Jesús: 305.
BURILLO MOZOTA, Francisco: 14, 201.

C

CABALLU ALBIAC, Miguel: 184.
CABRERA DE LA COLINA, Juan José: 231.
CALANDRE, Cristina: 195.
CALLIZO SONEIRO, Javier: 3, 58, 80-83.
CALVO PALACIOS, José Luis: 5, 59, 232-234, 249, 365.
CALVO SALILLAS, María José: 84, 85.
CANCER POMAR, Luis Antonio: 202.
CANELLAS LOPEZ, Angel: 306, 307, 398.
CARRANZA ALCALDE, Guillermo: 203.
CARRERAS ARES, Juan José: 15.
CASAS TORRES, José Manuel: 6, 97, 116, 235.
CASIELLES CUEVA, Francisco: 118.
CASTAN PUEYO, Cristobal: 67.
CASTELLANOS ONATE, José Manuel: 57.
CASTILLO, H.G. del: 399.
CASTILLÓN CORTADA, Francisco: 112.
CAUSSIMONT, Gerard: 64.
CHOLIZ ALCRUDO, A.: 40.
CHUECA DIAGO, Carmen: 117.
CODESAL, José Antonio: 224.
COMISION: 149
CONTE CAZCARRO, Anchel: 86.
CONTIN, Sebastián: 223.
CORONAS, Mariano: 109.
CORRAL LAFUENTE, José Luis: 16-18, 22, 150, 161, 162, 189, 190, 204, 218, 219.
COSTA, E.: 400.
COSTA, Esteban: 41, 42.
CREMADES, José Antonio: 236.

CUCHI OLEIRO, José Antonio: 401.
CUELLAR, F.: 211.

D

DEHESA BAQUE, J. M.: 193.
DESCARTIN, José: 43.
DIAZ PALACIOS, Julio: 402.
DIEZ-CORONEL, Luis: 111.
DIPUTACION PROVINCIAL DE ZARAGOZA: 151.

E

EIROA, Jorge Juan: 198, 199.
ELVIRA GOICOECHEA, José: 403, 404.
ESCALONA ORCAO, Ana Isabel: 98-100.
ESCANILLA BORDONADA, María Pilar: 237.
ESCOLANO UTRILLA, Severino: 3, 7, 188, 238.
ESCRIBANO SANCHEZ, José Carlos: 215.
ESCRIBANO, María Victoria: 28.
ESCRICHE, Carmen: 130.
ESTEBAN LORENTE, Juan Francisco: 19, 20.
ESTEVANEZ ALVAREZ, José: 74.
EXPOSITO SEBASTIAN, Manuel: 87, 225, 308.
EZQUERRA, Beatriz: 130.

F

FALCON PEREZ, María Isabel: 21-24, 309-313, 337.
FANDOS, José Luis: 370.
FANDOS MUNOZ, José: 433.
FATAS CABEZA, Guillermo: 314-316.
FAUS PUJOL, María Carmen: 239-243.
FERNANDEZ MARCO, Juan Ignacio: 210.
FERNANDEZ RODRIGUEZ, Fernando: 244.
FERRER ARRUEBO, Elena: 227.
FORNIES CASALS, José Francisco: 25.
FRUTOS MEJIA, Luisa María: 245, 317.
FUENTES MARCUELLO, Julián: 191.

G

GARCIA IGLESIAS, Luis: 318.
GARCIA LASAOSA, José: 319-322.
GARCIA MANRIQUE, Eusebio: 220.
GARCIA MARQUEZ, Manuel: 136, 137.
GARCIA MERCADAL, José: 405.
GARCIA RUIZ, José María: 101, 102, 246.
GARCIA TERREL, Ana María: 406.
GARCIA TOLEDO, Carlos: 53, 424.
GASPAR LOSCOS, Luis: 323.
GAVIRIA, Mario J.: 407.
GAY GACEN, Jerónimo: 77.
GAY MOLINS, Pilar: 324.
GERMAN ZUBERO, Luis: 325.
GIL BERNADET, A.: 247.
GIL PILARCES, Santiago: 167.
GIMENO ARCOS, María Carmen: 197.
GODED JAVIERRE, María Pilar: 76.
GOMEZ LAGUNA, Luis: 326, 408.
GOMEZ URDANEZ, Carmen: 327.
GONZALEZ ABAD, Cesar: 433.

GONZALEZ ADALID, Isidoro: 135.
GONZALEZ SIMARRO, Manuel: 44.
GONZALO GARCIA, María Carmen: 129.
GRACIA RIVAS, Manuel: 163.
GRANELL PEREZ, Luis: 328.
GREGORIO Y ROCASOLANO, Antonio de: 409.
GRILLO, Enrique: 407.
GUITAR APARICIO, Cristóbal: 45, 46.

H

HEREDIA LAGUNAS, Ursula: 402.
HERNANDEZ MARTINEZ, Ascension: 329.
HIGUERAS ARNAL, Antonio: 5, 248, 249.
HORNO LIRIA, Mariano: 410.

I

INFANTE DIAZ, Jorge: 250, 251, 330.
IÑIGO GIAS, Pilar: 331

J

JARAUTE BAYARTE, Antonio: 221.
JIMENEZ JIMENEZ, María Rosa: 26, 332-335.
JULIAN LAFUENTE, María Rosa: 138.

L

LABARTA ARAGUAZ, María Pilar: 115.
LACADENA Y BRUALLA, Ramón (marqués de): 336.
LACARRA DE MIGUEL, José María: 27, 103.
LACASA LACASA, Juan: 104.
LAMATA CASTAN, L.: 9.
LAMOLLA, Francisco: 105.
LARRAZ MOMPO, Fernando: 31.
LARRODERA LOPEZ, Emilio: 172, 411.
LASCORZ GARCES, María Pilar: 68-70.
LASHERAS BERNAL, Felix: 154, 176.
LATORRE VILLAMIL, María Pilar: 126.
LEDESMA RUBIO, María Luisa: 337.
LOMBA SERRANO, Concha: 160.
LOPEZ GOMEZ, José Manuel: 139.
LOPEZ GONZALEZ, Juan-Jaime: 338, 339.
LOPEZ MUÑOZ, Enrique: 132.
LOPEZ SALABERRY, José: 412.
LOPEZ TOLEDANO, Miguel Angel: 47.
LOREN BAILO, José: 182.
LORENTE FERNANDEZ, José Antonio: 345.
LORENTE SANZ, José: 48, 340.
LORENZO PARDO, M.: 413.
LOSCERTALES PALOMAR, Blanca: 252.
LOSCERTALES PALOMAR, Mercedes: 253.
LOZANO FLORISTAN, Carmen: 341.

M

MAISO GONZALEZ, Jesús: 299, 300, 342.
MANTECON NAVASAL, Miguel Luis: 49, 414.
MANZANO MONIS, Manuel: 121.
MARCO, Francisco: 28.
MARCO FRAILE, Ricardo: 160, 181.
MARIN JAIME, José María: 254, 255.

MARIN SANCHO, Manuel: 415.
MARTIN-BUENO, Manuel: 157, 158, 183.
MARTIN LOU, María Asunción: 119.
MARTIN REBOLLO, Luis: 50.
MARTIN TRENOR, Juan: 416.
MARTINEZ BLASCO, José Luis: 325.
MARTINEZ CORDON, Ana María: 8.
MARTINEZ ORTIZ, José: 140.
MARTINEZ VINADO, Daniel: 153.
MARTOS, Manuel Ramos: 343.
MATA RIVAS, María Gloria: 72.
MAURE RUBIO, Lilia: 344.
MENSUA FERNANDEZ, Salvador: 256.
MOLINA LEON, María Pilar: 257.
MOLINERO, Fernando: 155.
MONCLUS FRAGA, Francisco Javier: 51, 345, 417.
MONTON BROTO, Felix J.: 75.
MONTON PUERTO, Pedro: 173.
MONZON ROYO, Julio: 133.
MORENO ALMERCEGUI, Antonio: 346.
MORENO LOPEZ, Luis Angel: 123-125.

N

NASARRE MORLANS, Lourdes: 61.
NAVAL MAS, Antonio: 29, 73, 88-94.
NAVAL MAS, Joaquín: 29, 91-94.
NAVARRO, Nieves: 195.
NAVARRO ARANDA, Mariano: 141, 142.
NAVARRO FERRER, Ana María: 258-261.
NAVARRO LOMBA, Constancio: 418-420.
NAVARRO PEREZ, Miguel Angel: 419, 420.
NAVARRO RUIZ, F. Javier: 52.
NOMENCLATOR: 423.
NOVELLA MATEO, Angel: 143.

O

OLIVAN BAYLE, Francisco: 347.
ORTIZ ARRESE, Tomás: 60.
ORTIZ MORENO, Eduardo: 212.

P

PALACIOS GIL, Rosa María: 65.
PARRONDO, Jorge: 110.
PASSINI, Jean: 30, 106.
PEIROTE SANTEDE, Luis R.: 348.
PEÑA GONZALVO, Javier: 53, 424, 425.
PEREZ GONZALEZ, María Dolores: 192.
PEREZ PARAMO, Juan: 426.
PEREZ SARRION, Guillermo: 346.
PEREZ VINUALES, Pilar: 152
PITA, Rodrigo: 111.
PITARCH ABAD, María Luisa: 131.
POYO JIMENEZ, Emilio: 205.
PUEYO CAMPOS, Angel: 262.

R

RABADAN PINA, Mariano: 427, 428.
RABANOS FACI, Carmen: 31, 54, 133, 207.
RANDO RANDO, Marco A.: 128.
REDONDO VEINTEMILLAS, Guillermo: 32.

RENTERIA CANO, Isabel de: 429.
RICO LACASA, Pablo: 218, 219.
RODRIGUEZ ABAD, Carmelo: 164.
RUBIO ABELLA, José Angel: 144.
RUBIO GRACIA, José Luis: 263-265.
RUBIO SAMPER, Agustín: 156.
RUIZ VAL, Luis Miguel: 266, 267.

S

SAENZ DE LA TORRE GARCIA, María Teresa: 430.
SALAS AUSENS, José Antonio: 32.
SANCHEZ MORENO, Jesús Angel: 186, 187.
SANCHEZ PRIETO, Saturnino: 268.
SANCHO, María Pilar: 224.
SANCHO MARTI, José: 269-271.
SANCHO PINILLA, José María: 165.
SANMIGUEL MATEO, Agustín: 174.
SANTOS VICH, Carmen: 272.
SANZ ZARAGOZA, José María: 133, 137.
SEBASTIAN LOPEZ, Santiago: 145.
SECURUN ORGA, Marcelino: 431.
SERMET, Jean: 273, 274.
SERRANO, María Rosa: 107.
SETIEN, A.: 431.
SILVAN SADA, Luis: 71.
SOBRADIEL, Pedro I.: 224.
SOBRINO GARIJO, Martín: 275.
SOLANO COSTA, Fernando: 349.
SOLANS CASTRO, Manuela: 113, 245.

T

TERAN, Manuel de: 175.
TOBIAS PINTRE, Basilio: 348.
TOMAS LAGUIA, Cesar: 122, 146.
TORGUET ESCRIBANO, Nardo: 350-352.
TORRES LEZA, F.: 9.
TROITIÑO, Miguel Angel: 135.
TURMO CANDIAL, Alberto: 95.

U

USON GARCIA, Ricardo: 432.

V

VALENZUELA LA ROSA, José: 353.
VALERO SUAREZ, José María: 55.
VALLESPI PEREZ, Enrique J.: 194.
VICENTE, Jaime D.: 130.

X

XIMENEZ DE EMBUN Y VAL, Tomás: 354.

Y

YARZA GARCIA, José: 56.
YESTE NAVARRO, Isabel: 355-359.

Z

ZABALA, Manuel: 108.
ZARAGOZA AYARZA, Francisco: 341.
ZAPATER, Alfonso: 33.



Departamento de Historia del Arte
Universidad de Zaragoza



AYUNTAMIENTO DE ZARAGOZA

ÁREA DE CULTURA Y EDUCACIÓN

SERVICIO DE ACCIÓN CULTURAL