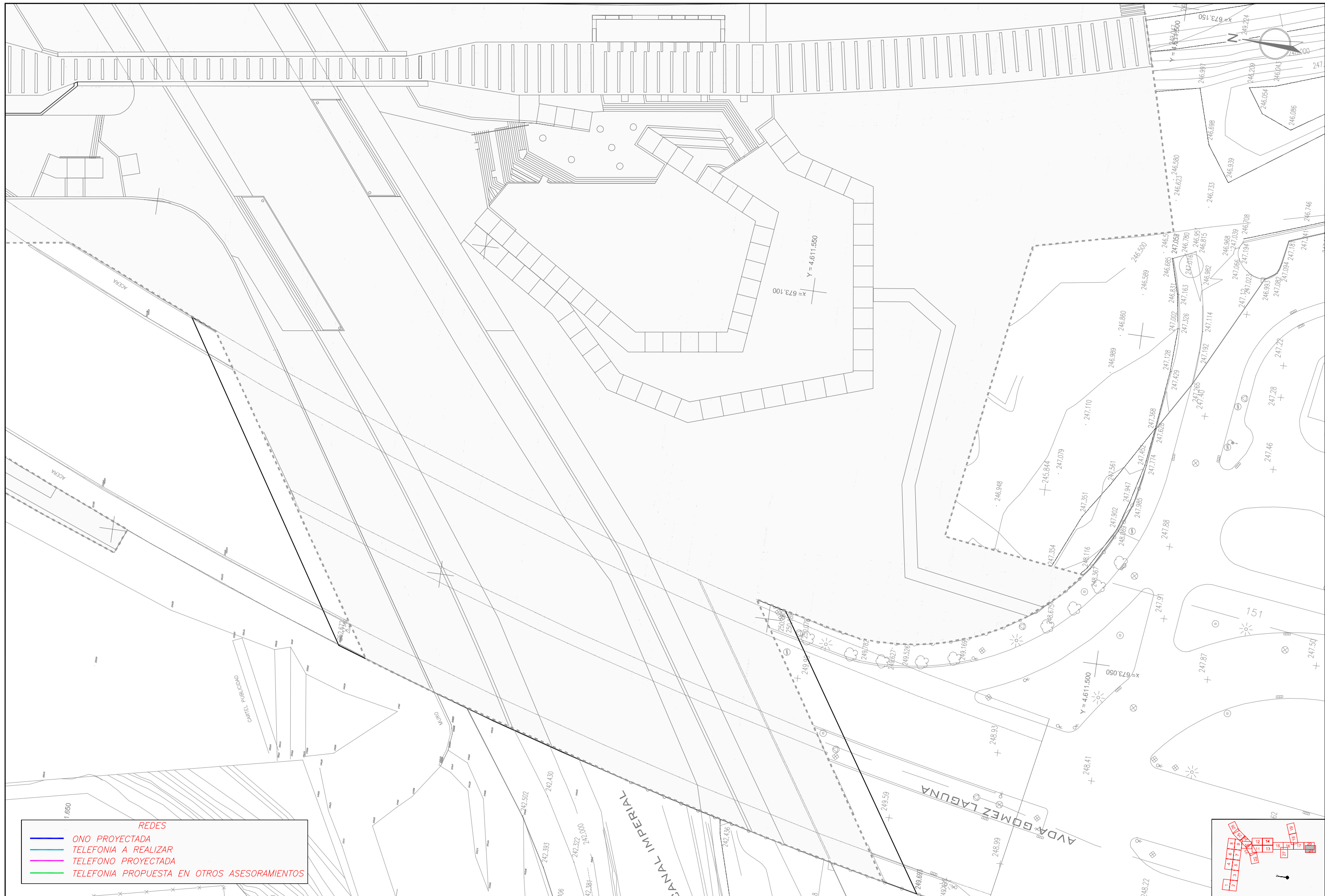


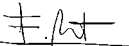








\\Server1\TRABAJOS\ZARAGOZA\CORREDOR VERDE\_FASE2\Montes\Bases\17\_SERVICIOS\_COMP\_PARTICULARES\17\_01\_01\_TELECOMUNICACIONES\_PLANTA.dwg, 10/11/2008 16:09:42, A4bbr PDF



<div><div>TÍTULO</div><div>TEXTO REFUNDIDO</div><div>Proyecto de Urbanización</div><div>CORREDOR VERDE OLIVER- VALDEFIERRO</div></div> <div><div>PROMOTOR</div><div> <b>Zaragoza</b> AYUNTAMIENTO</div></div>	<div><div>ARQUITECTOS</div><div>    </div><div>TEÓFILO MARTÍN FRANCISCO BERRUETE CARLOS LABARTA GERARDO MOLPEDERES CARLOS MARTÍN</div></div>	<div><div>INGENIEROS DE CAMINOS C. Y P.</div><div>  </div><div>JOAQUÍN BERNAD FÉLIX ROYO JOSÉ ANTONIO ALONSO</div></div>	<div><div>CÓDIGO DE PLANO</div><div>17.1.1</div><div>HOJA 21 DE 27</div></div>	<div><div>DESIGNACIÓN</div><div>SERVICIOS DE COMPAÑÍAS PARTICULARES</div><div>RED DE TELECOMUNICACIONES</div><div>PLANTA GENERAL</div></div>	<div><div>FECHA</div><div>NOVIEMBRE 2008</div><div>ESCALA 1/500</div><div>0 1 5</div></div>
--	---	---	--	--	---