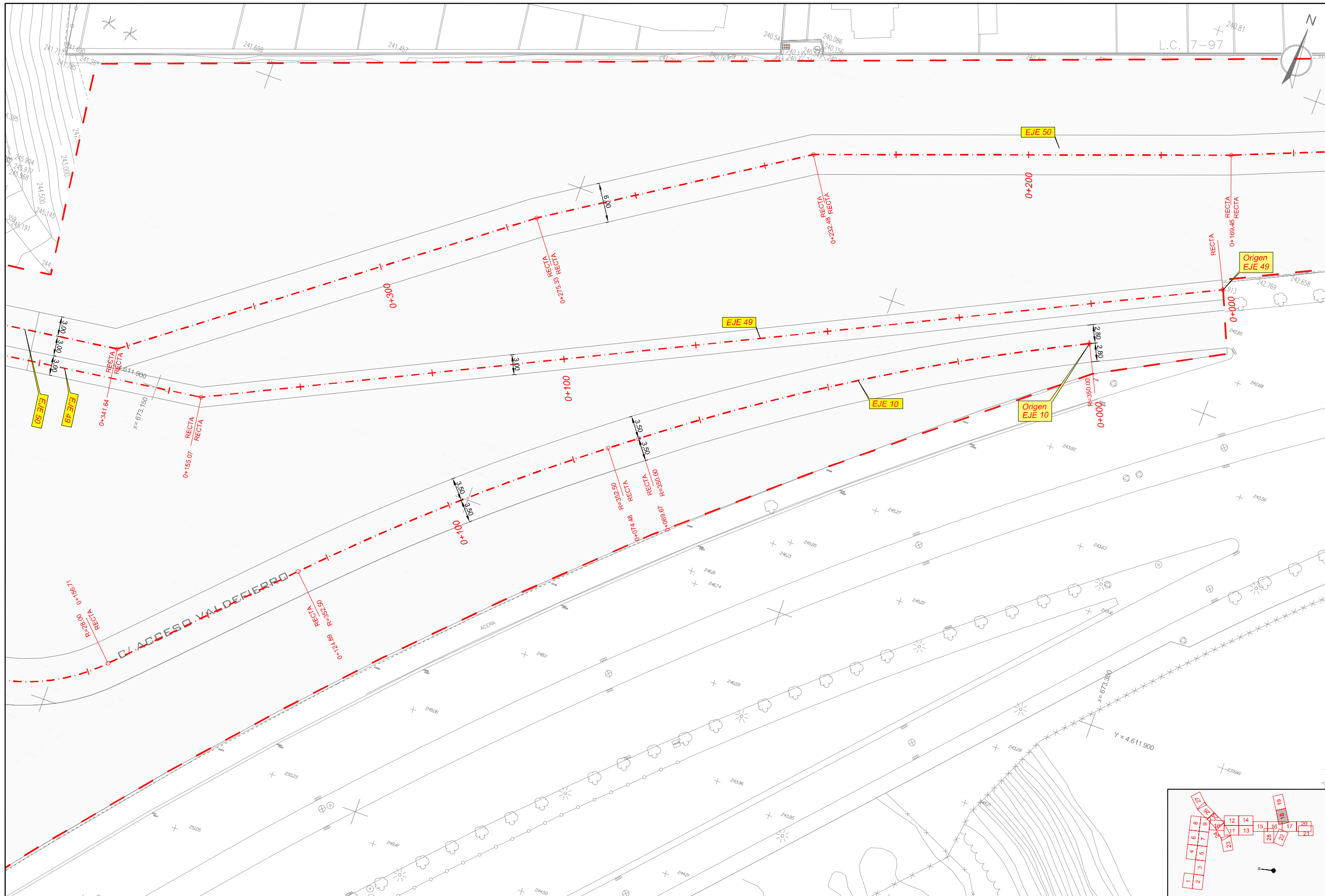


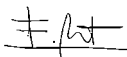








\\Server1\TRABAJOS\2008\464\CORREDOR VERDE_FASE II\Montañas\Bases\05 DEFINICION GEOMETRICA\05_02 PLANTA DEFIN GEOMETRICA.dwg, 07/11/2008 13:05:28, A4aba PDF



<div>TÍTULO</div> <div>TEXTO REFUNDIDO</div> <div>Proyecto de Urbanización</div> <div>CORREDOR VERDE OLIVER- VALDEFIERRO</div> <div>FASE II</div>	<div>PROMOTOR</div> <div> Zaragoza AYUNTAMIENTO</div>	<div>ARQUITECTOS</div> <div>    </div> <div>TEÓFILO MARTÍN FRANCISCO BERRUETE CARLOS LABARTA GERARDO MOLPEDERES CARLOS MARTÍN</div>	<div>INGENIEROS DE CAMINOS C. Y P.</div> <div>  </div> <div>JOAQUÍN BERNAD FÉLIX ROJO JOSÉ ANTONIO ALONSO</div>	<div>CÓDIGO DE PLANO</div> <div>6.2</div> <div>HOJA 18 DE 28</div>	<div>DESIGNACIÓN</div> <div>DEFINICIÓN GEOMÉTRICA</div> <div>PLANTA</div>	<div>FECHA</div> <div>NOVIEMBRE 2008</div> <div>ESCALA 1/500</div> <div>0 1 5</div>
---	---	--	--	--	---	---