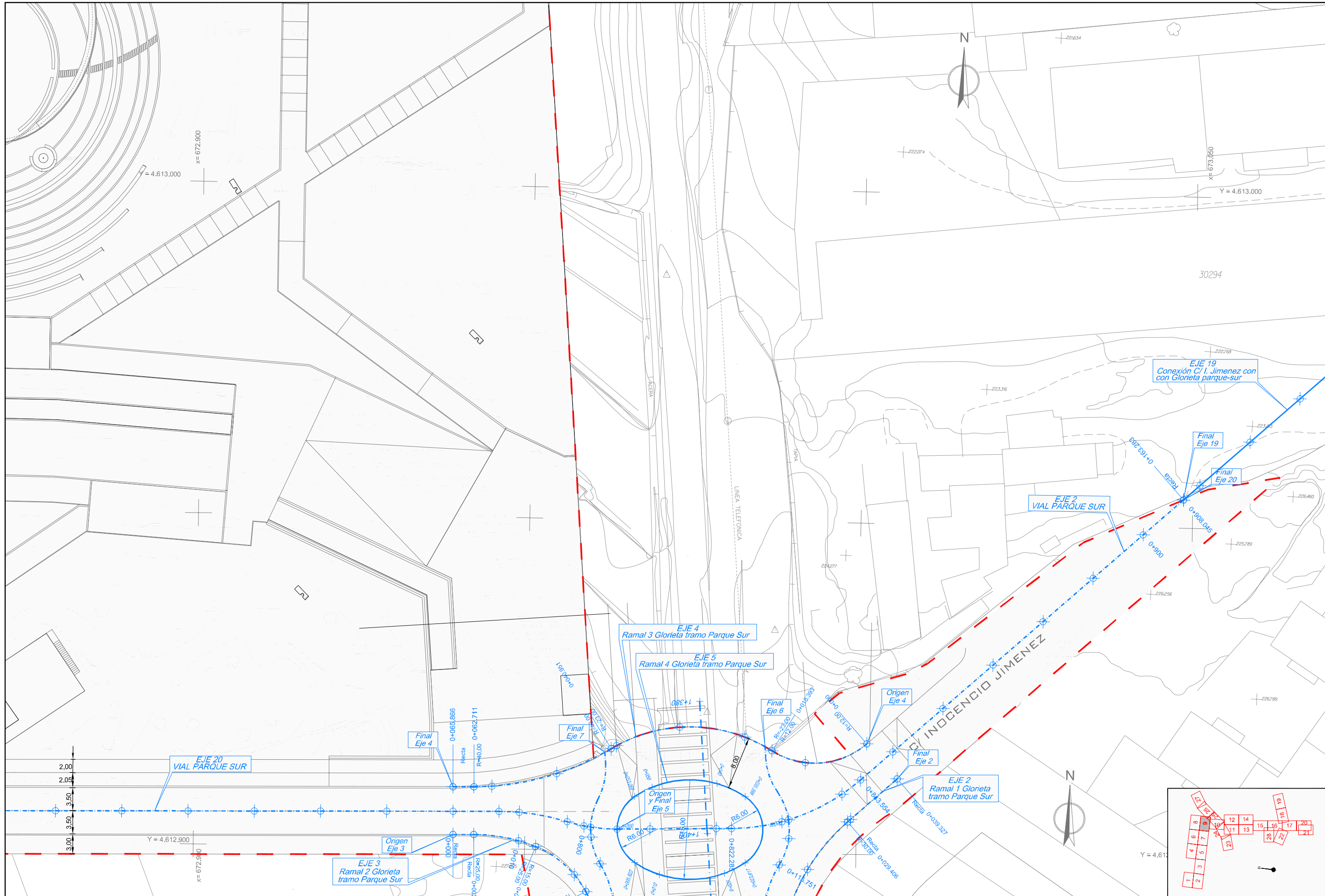






\\Server\TRABAJOS\ZARAGOZA\CORREDOR VERDE\_FASE II\Montes\Bases\DEFINICION GEOMETRICA\06\_02\_PLANTA DEFIN GEOMETRICA.dwg, 07/11/2008 12:57:18, A4bta PDF



<div>TITULO</div> <div>TEXTO REFUNDIDO</div> <div>Proyecto de Urbanización</div> <div>CORREDOR VERDE OLIVER- VALDEFIERRO</div> <div>FASE II</div>	<div>PROMOTOR</div> <div> <b>Zaragoza</b> AYUNTAMIENTO</div>	<div>ARQUITECTOS</div> <div></div> <div>TEÓFILO MARTÍN   FRANCISCO BERRUETE   CARLOS LABARTA   GERARDO MOLPEDERES   CARLOS MARTÍN</div>	<div>INGENIEROS DE CAMINOS C. Y P.</div> <div></div> <div>JOAQUÍN BERNAD   FELIX ROYO   JOSÉ ANTONIO ALONSO</div>	<div>CÓDIGO DE PLANO</div> <div>6.2</div> <div>HOJA 9 DE 28</div>	<div>DESIGNACIÓN</div> <div>DEFINICIÓN GEOMÉTRICA</div> <div>PLANTA</div>	<div>FECHA</div> <div>NOVIEMBRE 2008</div> <div>ESCALA 1 / 500</div> <div></div>
---	---	--	--	---	---	---