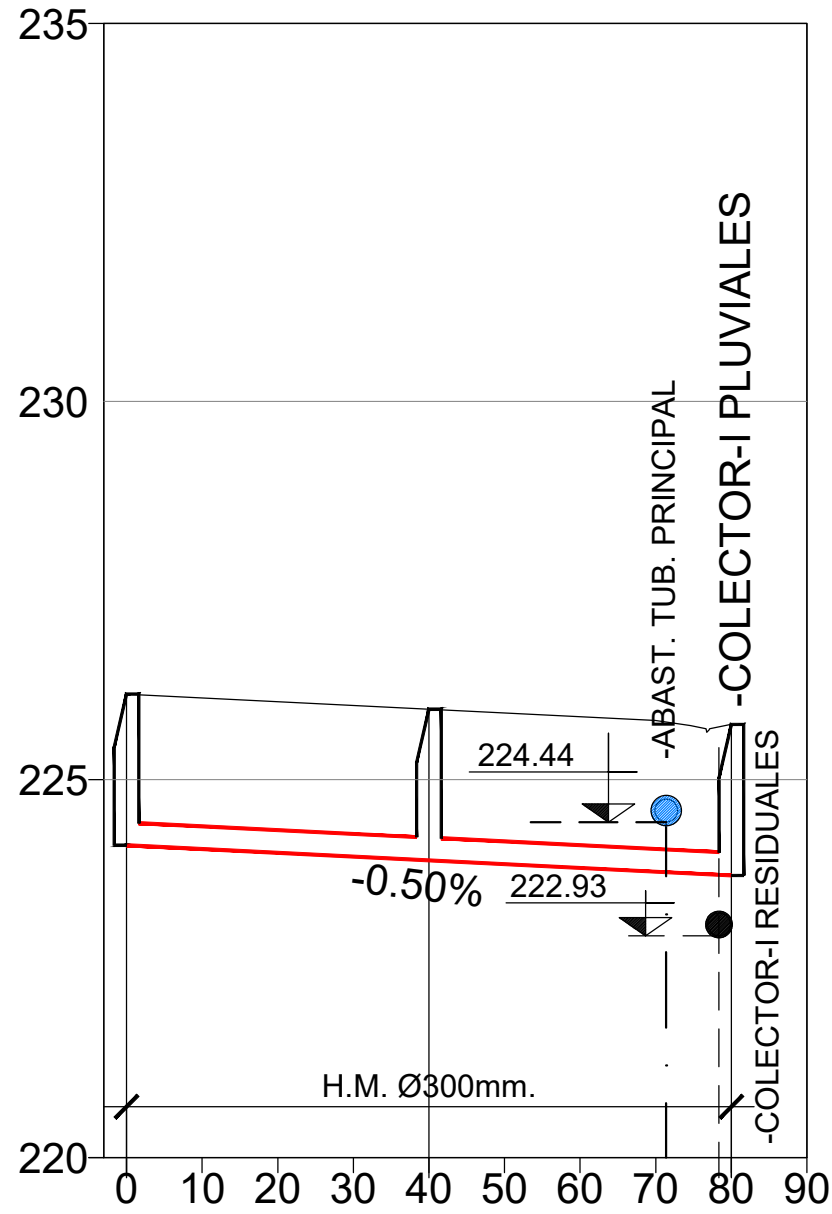


PERFIL LONGITUDINAL
RAMAL-9 PLUVIALES

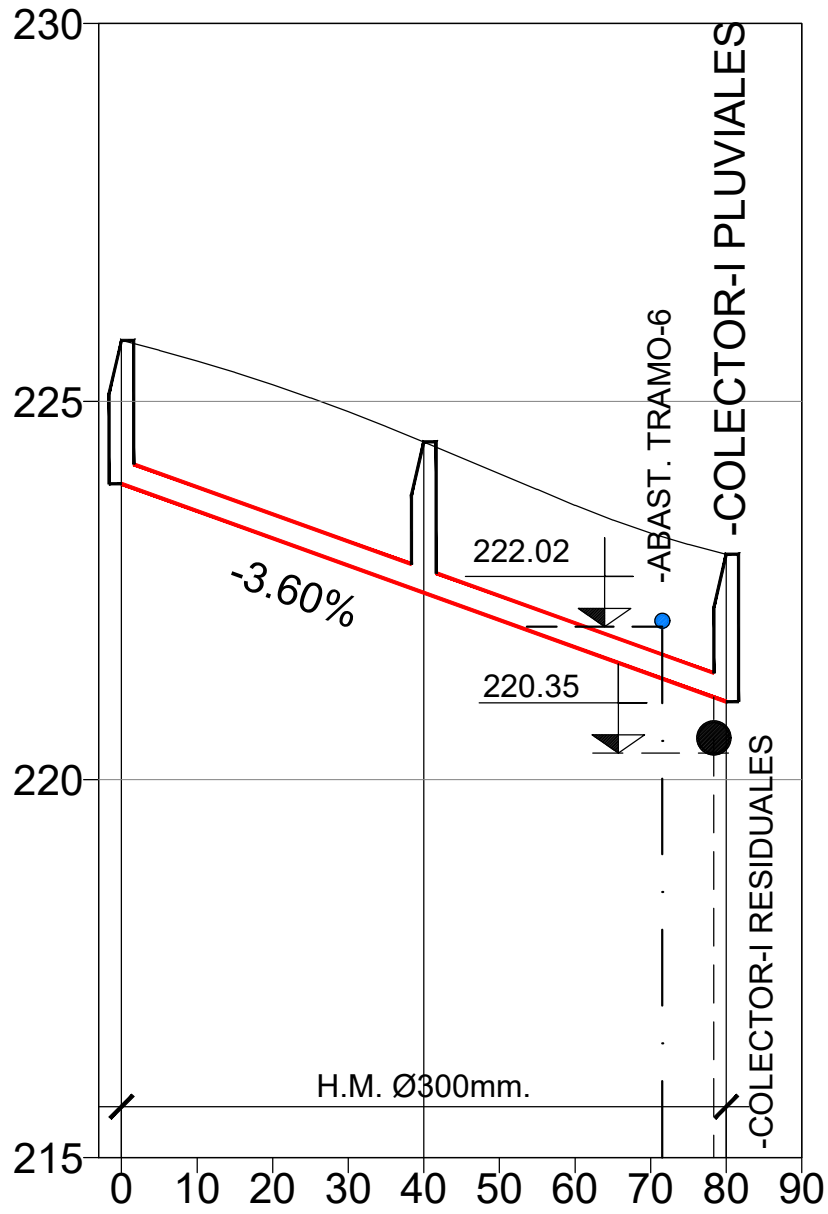
ESCALA H:1/1.000 V:1/100



POZO	Distancia		Cota		Cotas Rojas
	Acumulada	Parcial	Tubería	Pavimento	
P-3	0.00	0.00	224.13	226.13	-2.00
P-2	40.00	40.00	223.93	225.93	-2.00
P-9	80.00	40.00	223.73	225.73	-2.00

PERFIL LONGITUDINAL
RAMAL-10 PLUVIALES

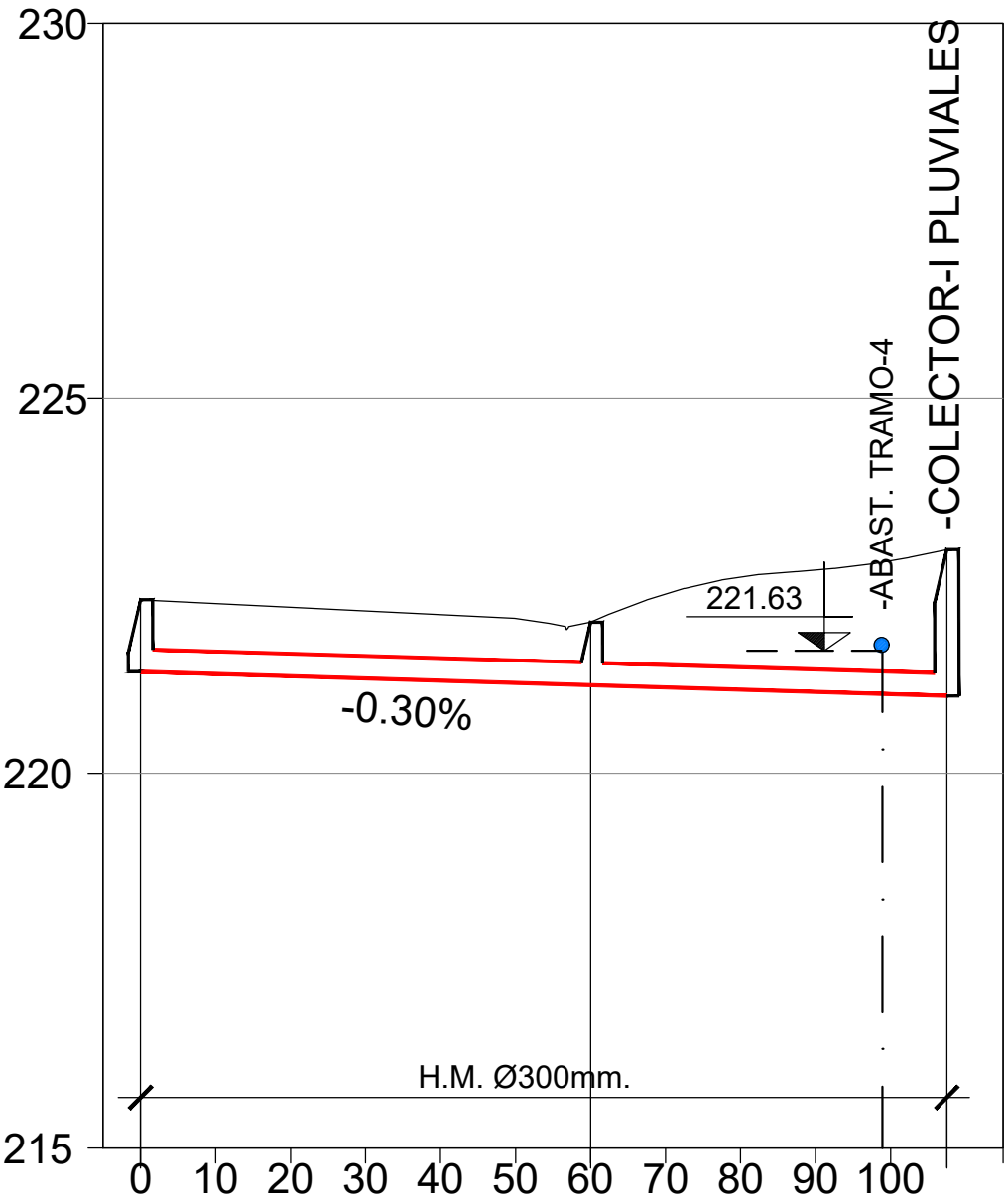
ESCALA H:1/1.000 V:1/100



POZO	Distancia		Cota		Cotas Rojas
	Acumulada	Parcial	Tubería	Pavimento	
P-3	0.00	0.00	223.91	225.81	-1.90
P-2	40.00	40.00	222.47	224.47	-2.00
P-5	80.00	40.00	221.03	222.98	-1.95

PERFIL LONGITUDINAL
RAMAL-11 PLUVIALES

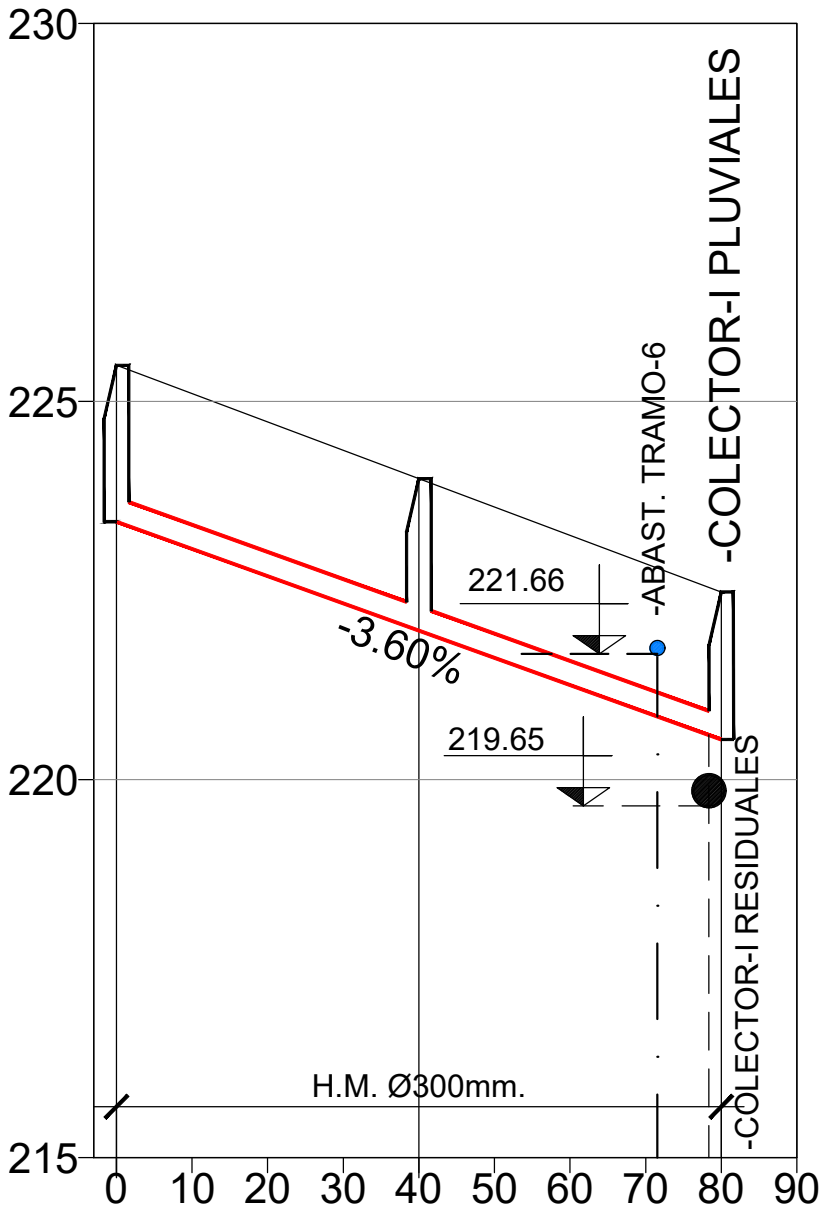
ESCALA H:1/1.000 V:1/100



POZO	Distancia		Cota		Cotas Rojas
	Acumulada	Parcial	Tubería	Pavimento	
P-3	0.00	0.00	221.35	222.31	-0.96
P-2	60.00	60.00	221.17	222.01	-0.84
P-5	107.50	47.50	221.03	222.98	-1.95

PERFIL LONGITUDINAL
RAMAL-12 PLUVIALES

ESCALA H:1/1.000 V:1/100



POZO	Distancia		Cota		Cotas Rojas
	Acumulada	Parcial	Tubería	Pavimento	
P-3	0.00	0.00	223.41	225.48	-2.07
P-2	40.00	40.00	221.97	223.98	-2.01
P-3	80.00	40.00	220.53	222.48	-1.95