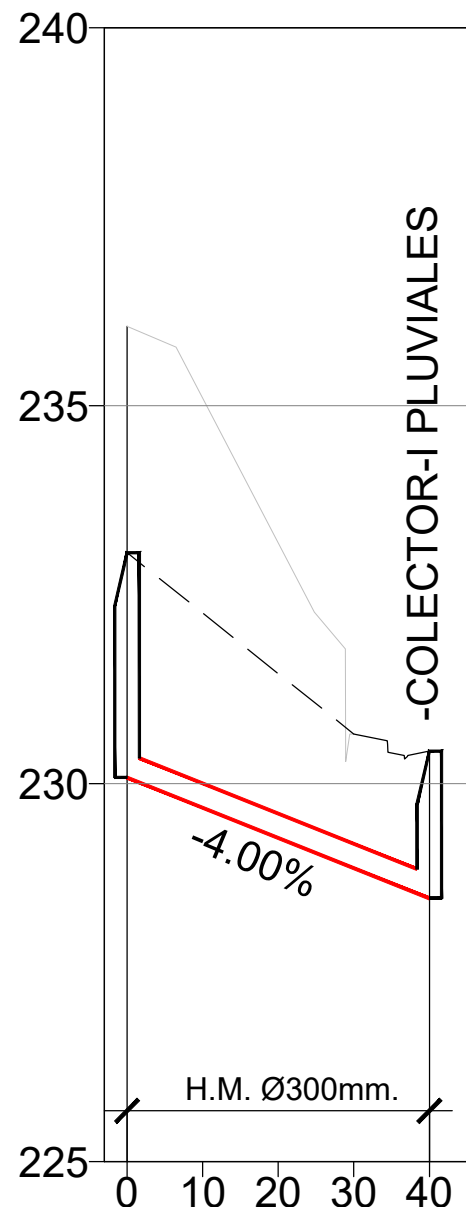


PERFIL LONGITUDINAL
RAMAL-4 PLUVIALES

ESCALA H:1/1.000 V:1/100

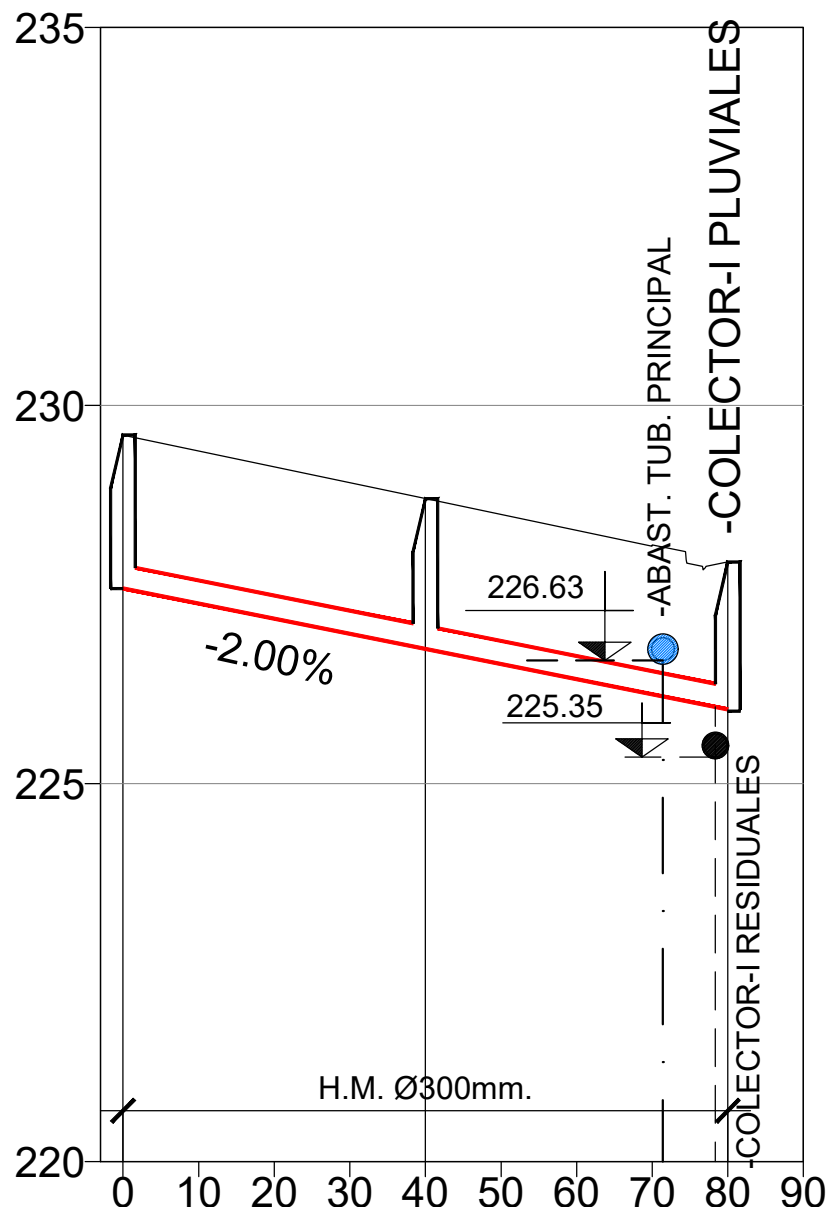
*EN LA ACTUALIZACIÓN DEL PROYECTO DE URBANIZACIÓN, EL RAMAL R-4 HA SIDO SUPRIMIR AL ELIMINAR ESTE ÁREA DE CALLE



POZO	Distancia		Cota		Cotas Rojas
	Acumulada	Parcial	Tubería	Pavimento	
P-2	0.00	0.00	230.08	233.06	-2.98
P-15	40.00	40.00	228.48	230.43	-1.95

PERFIL LONGITUDINAL
RAMAL-5 PLUVIALES

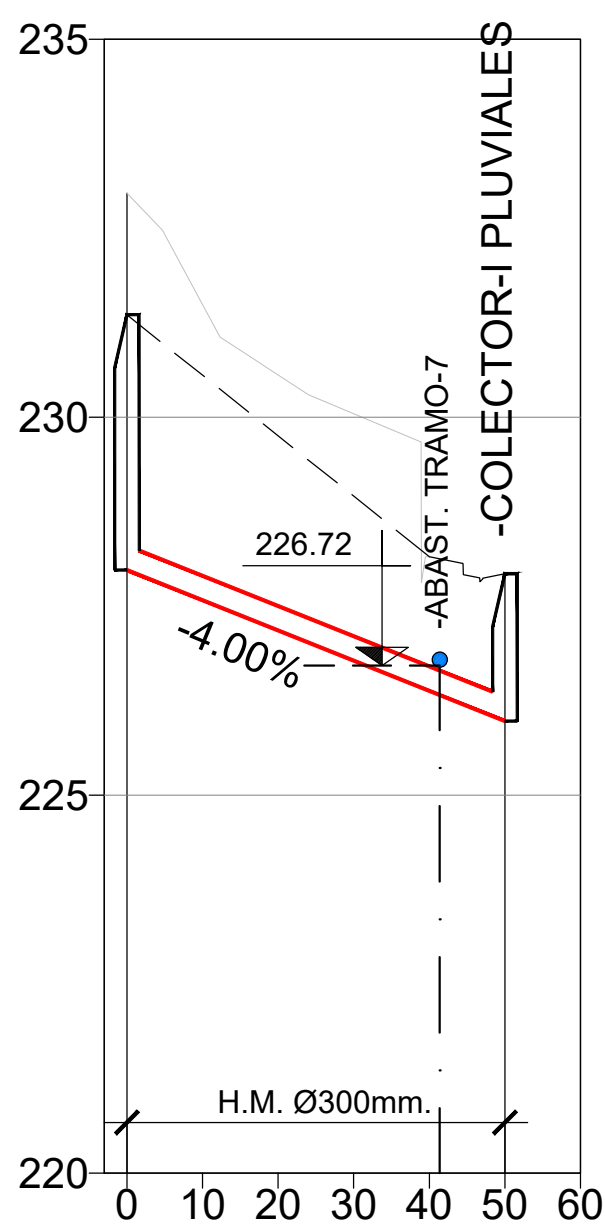
ESCALA H:1/1.000 V:1/100



POZO	Distancia		Cota		Cotas Rojas
	Acumulada	Parcial	Tubería	Pavimento	
P-3	0.00	0.00	227.58	229.61	-2.03
P-2	40.00	40.00	226.78	228.77	-1.99
P-13	80.00	40.00	225.98	227.93	-1.95

PERFIL LONGITUDINAL
RAMAL-6 PLUVIALES

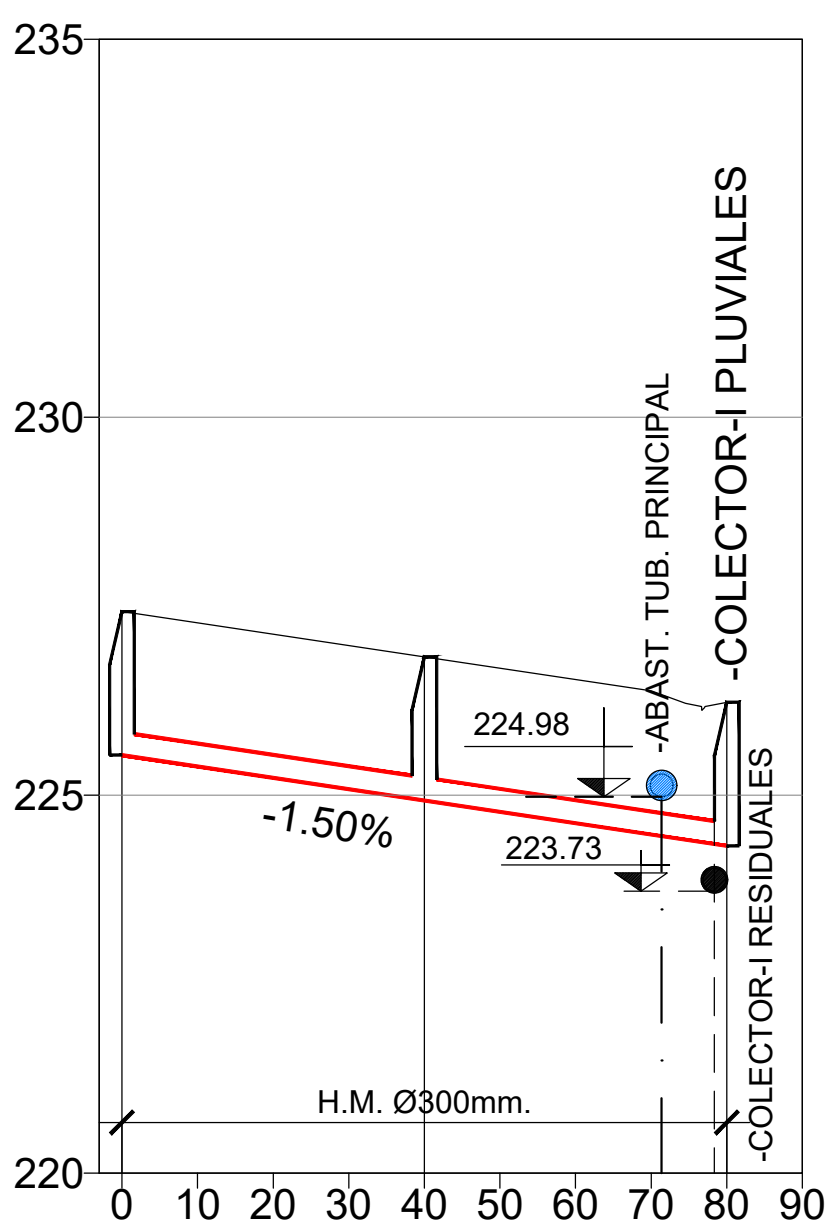
ESCALA H:1/1.000 V:1/100



POZO	Distancia		Cota		Cotas Rojas
	Acumulada	Parcial	Tubería	Pavimento	
P-2	0.00	0.00	227.98	231.36	-3.38
P-13	50.00	50.00	225.98	227.93	-1.95

PERFIL LONGITUDINAL
RAMAL-7 PLUVIALES

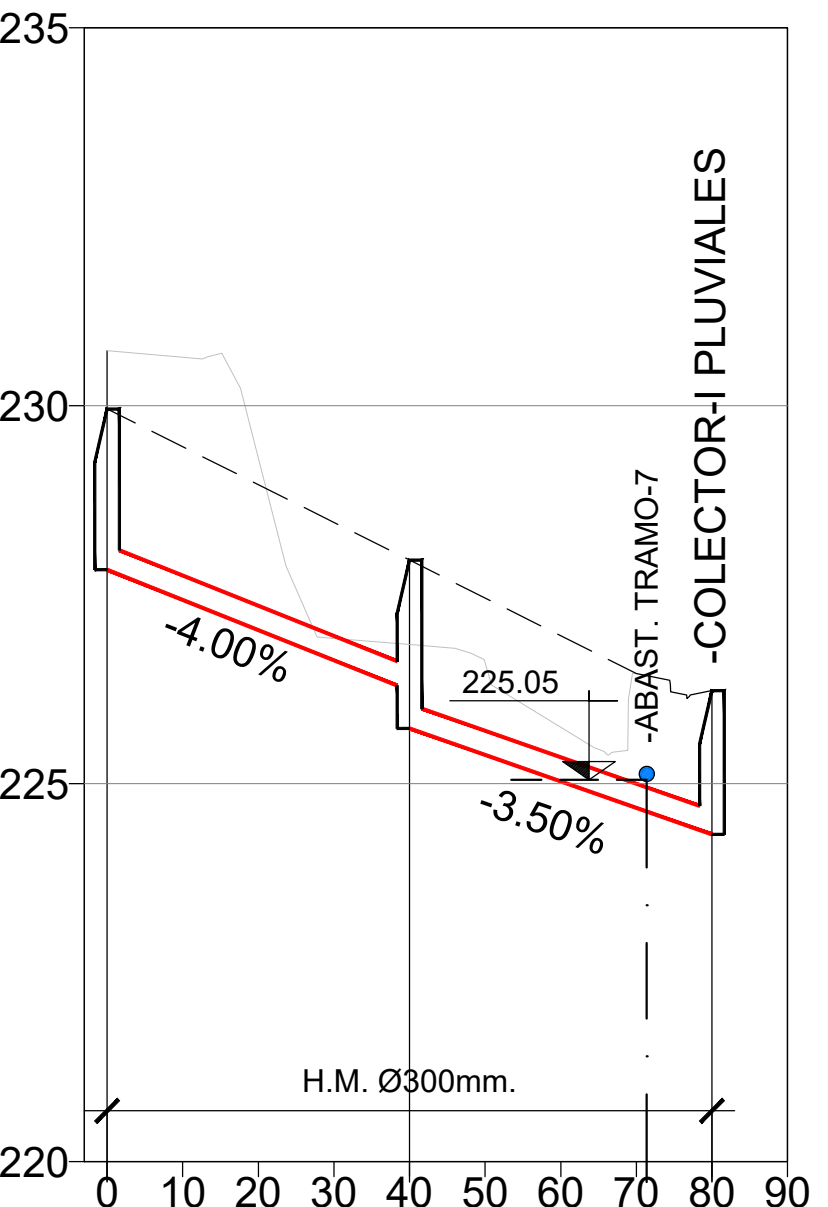
ESCALA H:1/1.000 V:1/100



POZO	Distancia		Cota		Cotas Rojas
	Acumulada	Parcial	Tubería	Pavimento	
P-1	0.00	0.00	225.53	227.43	-1.90
P-2	40.00	40.00	224.93	226.83	-1.90
P-11	80.00	40.00	224.33	226.23	-1.90

PERFIL LONGITUDINAL
RAMAL-8 PLUVIALES

ESCALA H:1/1.000 V:1/100



POZO	Distancia		Cota		Cotas Rojas
	Acumulada	Parcial	Tubería	Pavimento	
P-1	0.00	0.00	227.83	229.96	-2.13
P-2	40.00	40.00	226.23 225.73	227.96	-1.73 -2.23
P-11	80.00	40.00	224.33	226.23	-1.90