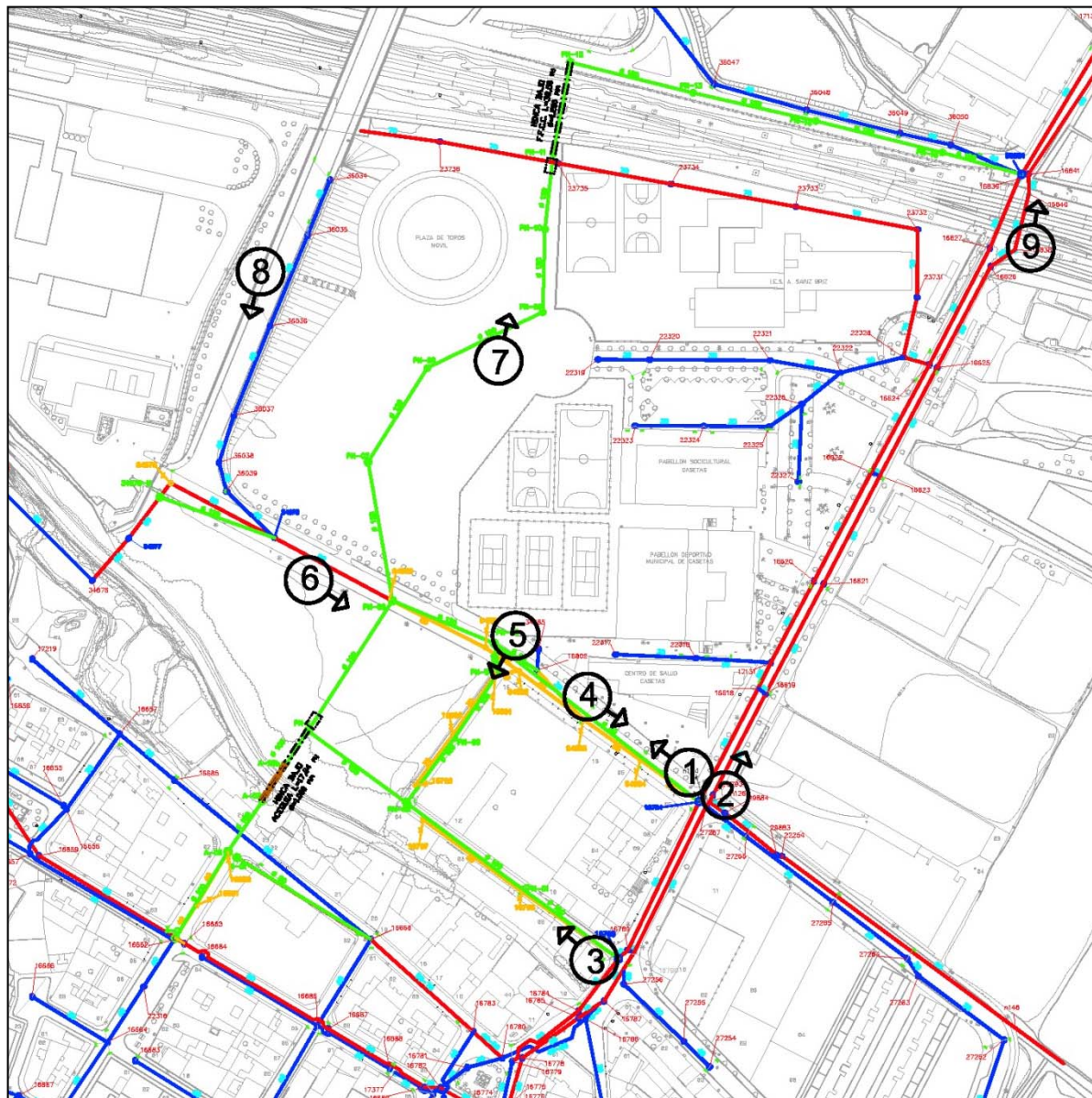


ANEJO Nº 5.- REPORTAJE FOTOGRÁFICO

La redacción del Proyecto “MEJORA EN EL SANEAMIENTO EN EL ENTORNO DE LA AVENIDA DE LA CONSTITUCIÓN DEL BARRIO DE CASSETAS (ZARAGOZA)”, tiene por objeto buscar las soluciones que permitan resolver los actuales problemas de inundaciones sufridos en el entorno de la Avenida de la Constitución.

El croquis siguiente recoge la zona donde se presentan las actuaciones y la situación de cada una de las fotografías.



1.-Intersección de Avenida de la Constitución con Calle Baleares.



2.-Avenida de la Constitución.




3.-Intersección de Avenida Constitución con Calle Polígono.



4.- Punto bajo en Calle Baleares.




6.- Calle Baleares a la altura de la parcela de la Plaza de Toros.



5.-Intersección de Calle Baleares con Calle Polígono.



7.- Trazado en el entorno de la plaza de Toros. Al fondo de la imagen se encuentra el muro delimitador de las vías del ferrocarril, bajo las cuales está previsto ejecutar la 2ª hinca.



8.-Itinerario del eje-02. Desde Calle Olmo hasta parcela de la plaza de Toros. En el centro de la imagen, de derecha a izquierda, se localiza la acequia de la Almozara, bajo la cual se proyecta la hinca nº1.



9.- Trazado de las vías del ferrocarril en el cuentro con Avenida Constitución, bajo las cuales se sitúan las hincas existentes. En la segunda foto, tapa de registro en las inmediaciones del punto.