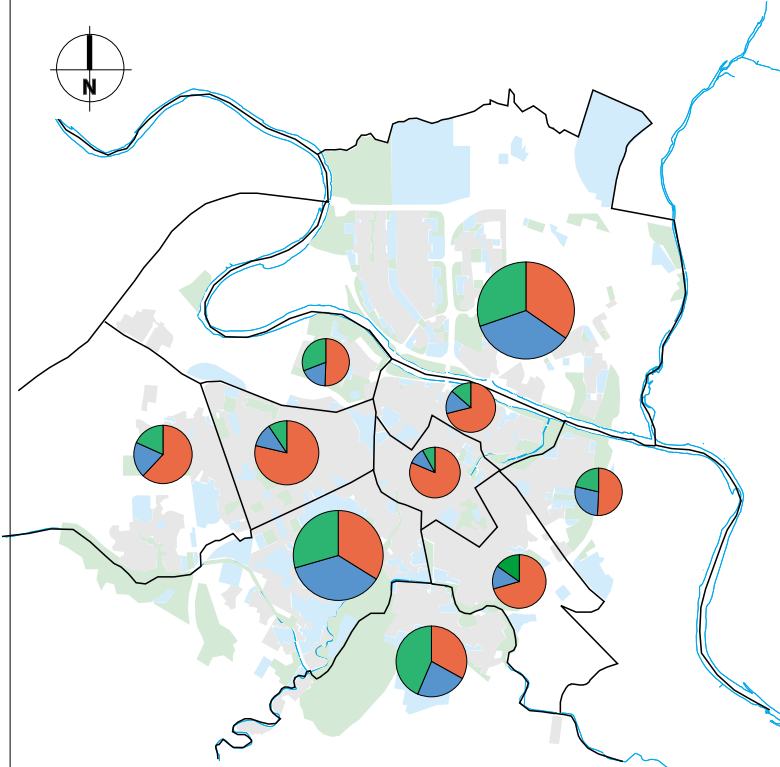
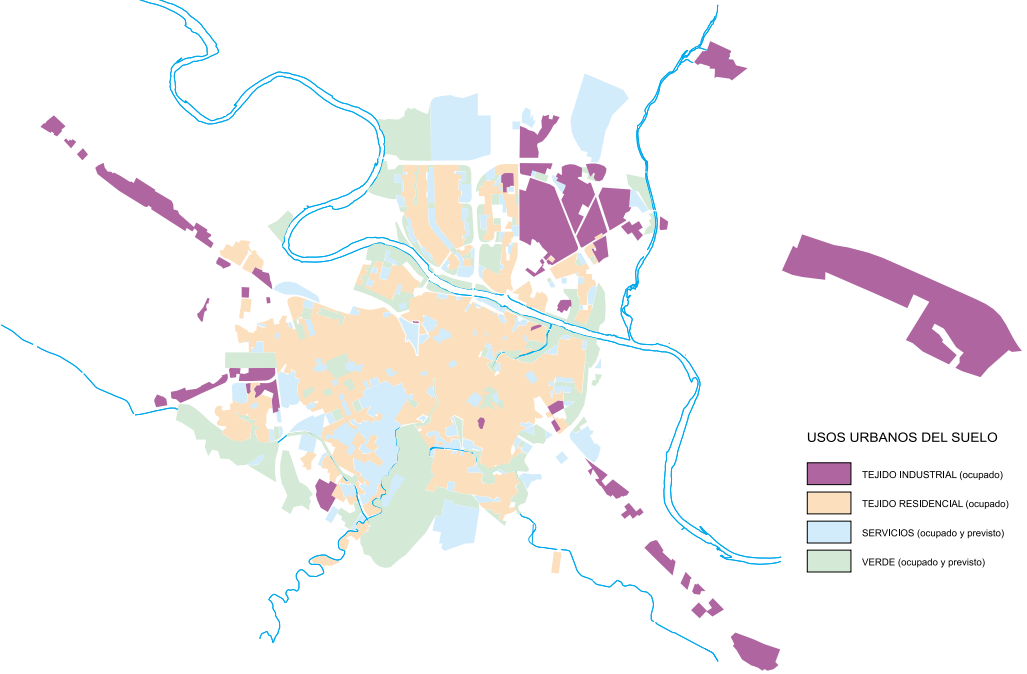
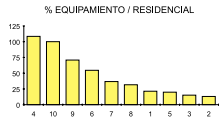
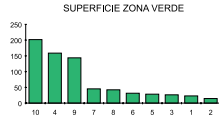
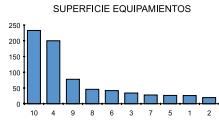


INDICADORES POR DISTRITOS

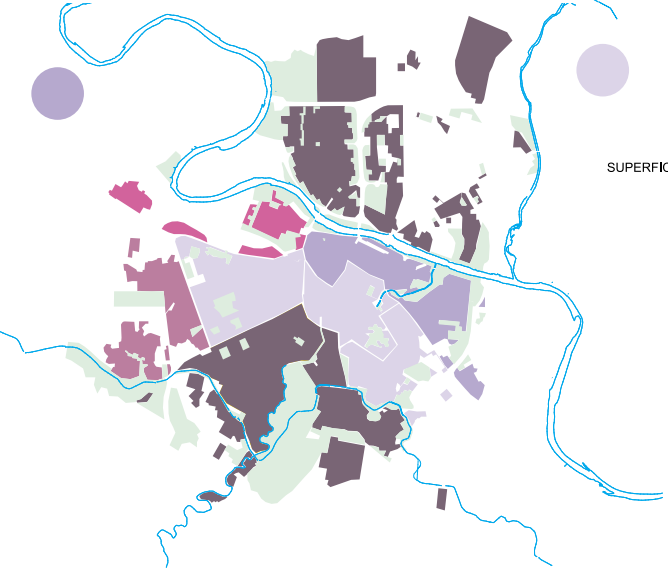


DISTRIBUCION DEL SUELO OCUPADO SEGUN DESTINO



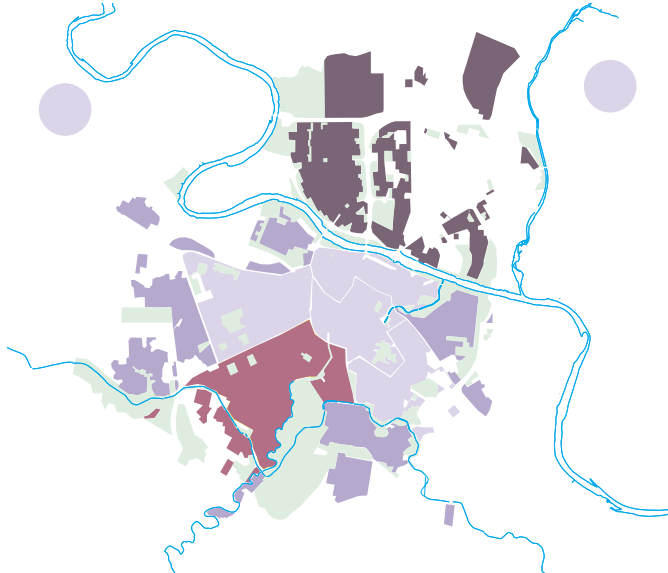
USOS URBANOS DEL SUELO

- TEJIDO INDUSTRIAL (ocupado)
- TEJIDO RESIDENCIAL (ocupado)
- SERVICIOS (ocupado y previsto)
- VERDE (ocupado y previsto)



SUPERFICIE VERDE POR HABITANTE m2 /hab.

- 1 <4
- 2 4-8
- 3 8-12
- 4 12-16
- 5 16-20
- 6 20-24
- 7 >28



SUPERFICIE VERDE EN CADA SECTOR % sobre total

- 1 <4 %
- 2 4-8 %
- 3 8-12 %
- 4 12-16 %
- 5 16-20 %
- 6 20-24 %
- 7 24-28 %