

[Handwritten signature]

FERNANDO LOPEZ BARRENA
ARQUITECTO DEL DEPARTAMENTO DE EDUCACION,
UNIVERSIDAD, CULTURA Y DEPORTE

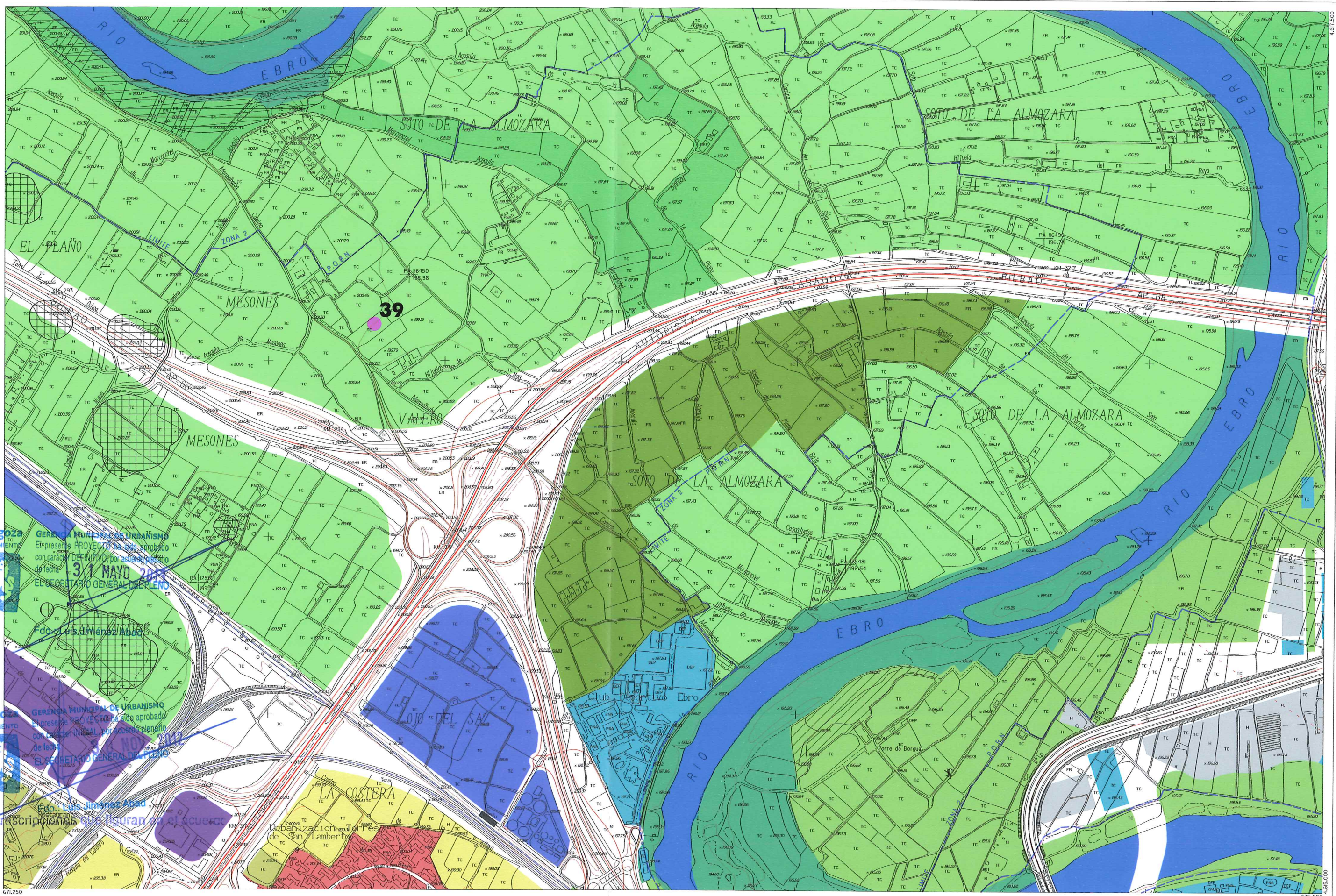
7

MODIFICACION AISLADA DEL PLAN GENERAL DE ORDENACION URBANA
PARQUE DEPORTIVO EBRO
CAMINO DE LA ALMOZARA s/n

PLANO DE ESTRUCTURA PROPUESTA

ESCALA 1/10.000

DICIEMBRE 2007



SUELO URBANO

A 1	C
A 2	D
A 3	E
A 4	A 6, H
B	Áreas F y G
	Áreas K

SUELO URBANIZABLE

Residencial
Usos Productivos
PLANEAMIENTO RECOGIDO
Residencial
Otros Usos

**SUELO NO URBANIZABLE
GENÉRICO**

Cuevas
Tratamiento Residuos
Núcleos Rurales Tradicionales

**SUELO NO URBANIZABLE
ESPECIAL**

Sotos y Riberas
Otros Espacios
Cauces y Canales
Masas Arbóreas
Replantación Forestal

Vaguadas y Barrancos
Suelo Estepario
Huerta Honda
Regadio Alto
Secano Tradicional
Vales

Áreas de la Defensa
Patrimonio Cultural
Vías Pecuarias
Vial
Ferrocarril
Límite Servidumbre Aeronáutica

Zona verde
Equipamiento
Terminales de Transporte y Actividades Logísticas
Caminos

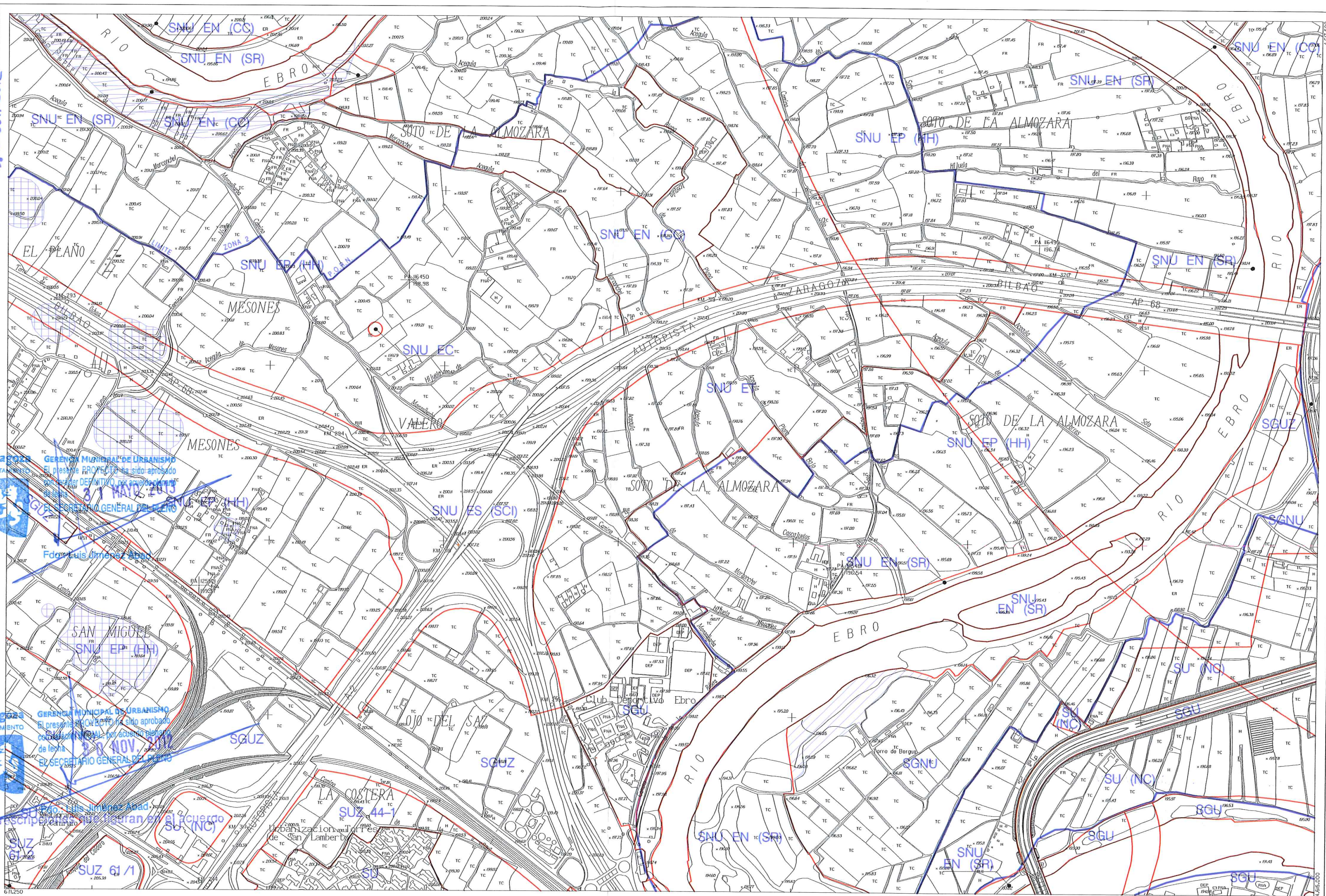
DIVISIÓN DE HOJAS

20	21	22
29	30	31
38	39	40

ESTRUCTURA URBANÍSTICA

17 OCT. 2012

MARZO 2012



Zaragoza AYUNTAMIENTO
GERENCIA MUNICIPAL DE URBANISMO
El presente PROYECTO ha sido aprobado por el COMITÉ DEPARTATIVO por acuerdo plenario de fecha 31 MAYO 2012
El SECRETARIO GENERAL DEL PLAZO
Fdo. Luis Jiménez Abad

Zaragoza AYUNTAMIENTO
GERENCIA MUNICIPAL DE URBANISMO
El presente PROYECTO ha sido aprobado por el COMITÉ DEPARTATIVO por acuerdo plenario de fecha 30 NOV. 2012
El SECRETARIO GENERAL DEL PLAZO
Fdo. Luis Jiménez Abad

Con las prescripciones que figuran en el acuerdo



Zaragoza
AYUNTAMIENTO

Suelo Urbano	Suelo No Urbanizable Especial (*) Categoría)
SU Consolidado	SNU EN (**) Ecosistema Natural
SU (NC) No Consolidado	SNU EP (**) Productivo Agrario
Suelo Urbanizable	SNU EC Patrimonio Cultural
SUZ (D) Delimitado	SNU ET Transición Tramo Urbano Ebro
SUZ No Delimitado	SNU ES (**) Sectorial y Complementaria

Suelo No Urbanizable Genérico	Sistema General
SNU G (C) Cuevas	SGU Urbano
SNU G (AL) Actividades Logísticas	SGUZ Urbanizable
SNU G (YT) Vertido, Tratamiento, Recuperación y Valoración de Residuos	SGNU No Urbanizable
SNU G (NRT) Núcleos Rurales Tradicionales	

DIVISION DE HOJAS

20	21	22
29	30	31
38	39	40

CLASIFICACIÓN DEL SUELO



[Handwritten signature]

FERNANDO LOPEZ BARRENA
ARQUITECTO DEL DEPARTAMENTO DE EDUCACION,
UNIVERSIDAD, CULTURA Y DEPORTE

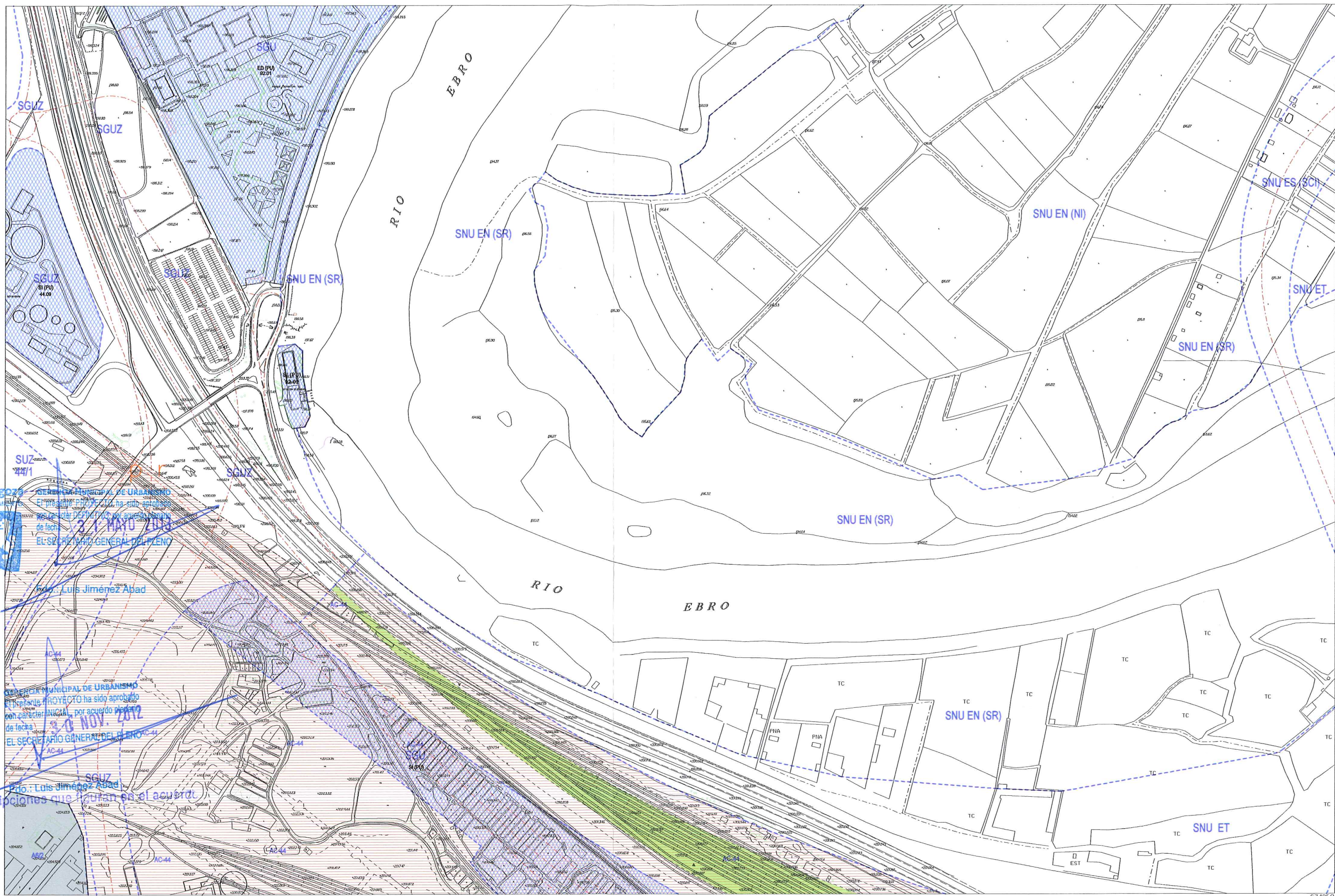
17 OCT. 2012

3
PLANO DE LA PROPUESTA

ESCALA 1/4.000

MODIFICACION AISLADA DEL PLAN GENERAL DE ORDENACION URBANA
PARQUE DEPORTIVO EBRO
CAMINO DE LA ALMOZARA s/n

SEPTIEMBRE 2012



Zaragoza AYUNTAMIENTO
El presente PROYECTO ha sido aprobado por el pleno de fecha 30 MAYO 2012
EL SECRETARIO GENERAL DEL PLENO
D. Luis Jiménez Abad

Zaragoza AYUNTAMIENTO
El presente PROYECTO ha sido aprobado por el pleno de fecha 30 NOV. 2012
EL SECRETARIO GENERAL DEL PLENO
D. Luis Jiménez Abad

Con las prescripciones que figuran en el acuerdo

SUELO URBANO CONSOLIDADO		SUELO URBANO NO CONSOLIDADO	
A1*	B*	E	
A2*	C1	H1	
A3*	C2	H2	
A4*	D1	F, G, K	Área de Intervención
AB*	D2	AC	Área de Convenio

(* Grado)

SUELO URBANIZABLE	
SUZ	No Delimitado
SUZ (D)	Delimitado

SISTEMAS GENERALES

SGU	Urbano
SGUZ	Urbanizable
SGNU	No Urbanizable

SUELO NO URBANIZABLE ESPECIAL		GENÉRICO	
SNU EN (*)	Ecosistema Natural	SNU G (C)	Cuevas
SNU EP (**)	Productivo Agrario	SNU G (VT)	Vertido y Tratamiento de Residuos
SNU EC	Patrimonio Cultural	SNU G (NRT)	Núcleos Rurales Tradicionales
SNU ET	Transición al Ebro		
SNU ES (**)	Sectorial y Complementaria		

(*) Categoría

[Red box]	Planeamiento Recogido
[Dashed line]	Límite de área
[Green box]	Zona verde
[Blue hatched box]	Equipamientos y Servicios
[Grey box]	Parcela edificable
[Red dashed line]	Nueva alineación
[White box]	Espacio libre privado

DIVISIÓN DE HOJAS			
H12	H12	J12	
H13	H13	J13	
H14	H14	J14	

113 CALIFICACIÓN Y REGULACIÓN DEL SUELO

