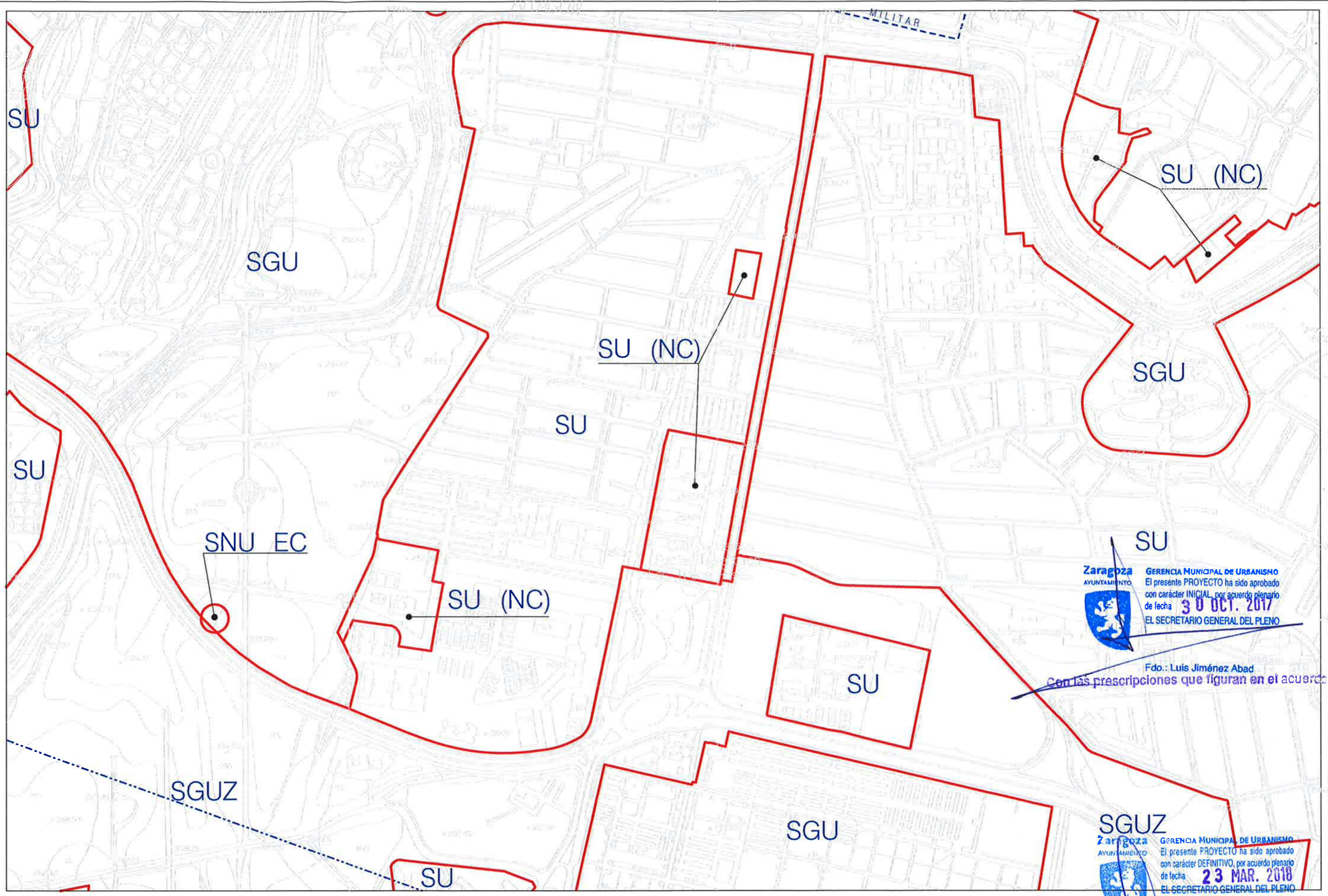


# **PLANOS DE PROYECTO DE MODIFICACIÓN**

**Calificación / Clasificación / Estructura**



GERENCIA MUNICIPAL DE URBANISMO  
El presente PROYECTO ha sido aprobado  
con carácter INICIAL, por acuerdo plenario  
de fecha **30 OCT. 2017**  
EL SECRETARIO GENERAL DEL PLENO

Fdo.: Luis Jiménez Abad  
Con las prescripciones que figuran en el acuerdo



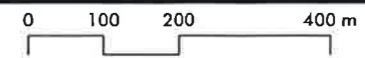
GERENCIA MUNICIPAL DE URBANISMO  
El presente PROYECTO ha sido aprobado  
con carácter DEFINITIVO, por acuerdo plenario  
de fecha **23 MAR. 2018**  
EL SECRETARIO GENERAL DEL PLENO

Fdo.: Luis Jiménez Abad



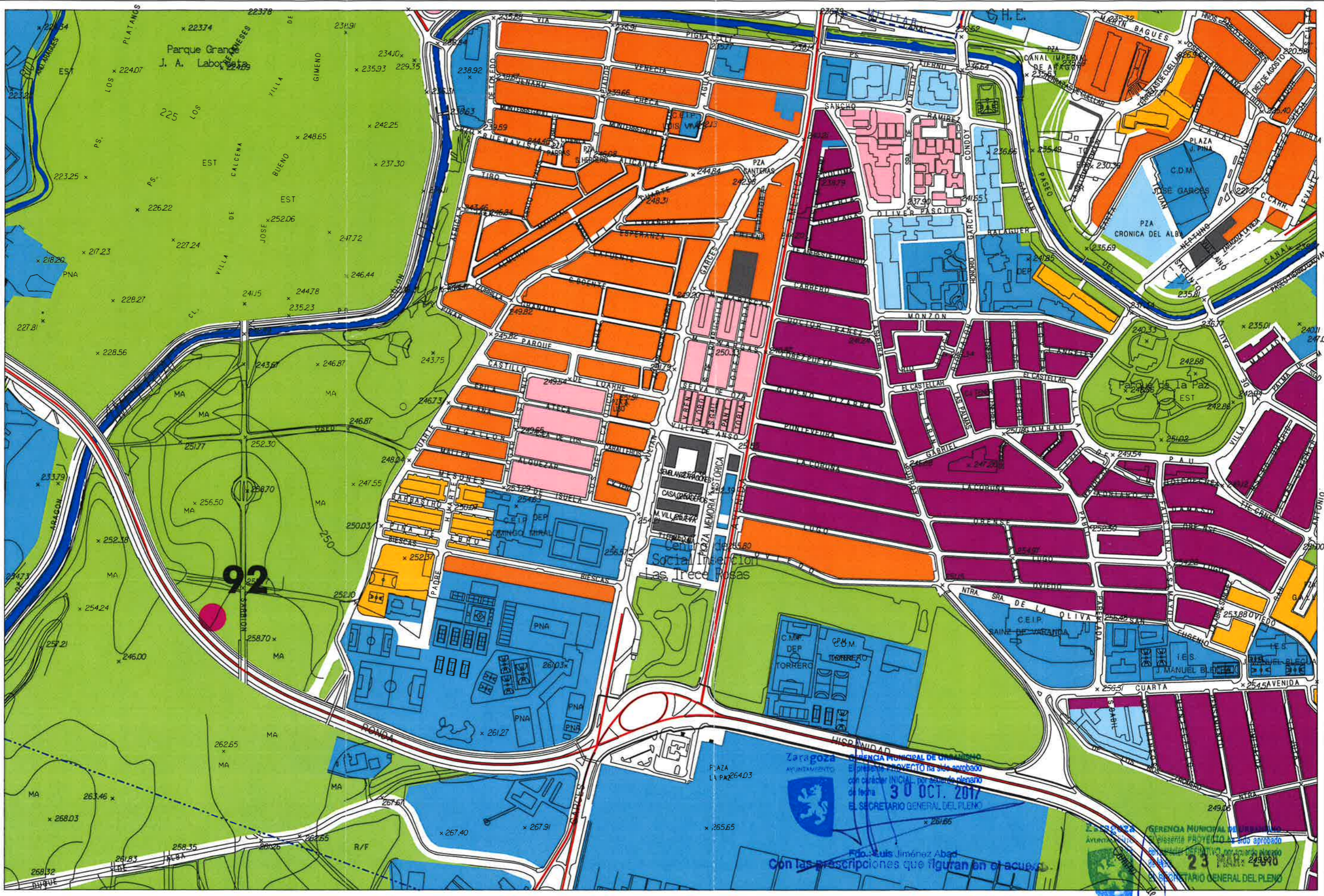
<b>Suelo Urbano</b>	<b>Suelo No Urbanizable Especial (** Categoría)</b>	<b>Suelo No Urbanizable Genérico</b>	<b>Sistema General</b>
SU Consolidado	SNU EN (** Ecosistema Natural	SNU G (C) Cuevas	SGU Urbano
SU (NC) No Consolidado	SNU EP (** Productivo Agrario	SNU G (AL) Actividades Logísticas	SGUZ Urbanizable
<b>Suelo Urbanizable</b>	SNU EC Patrimonio Cultural	SNU G (VT) Vertido, Tratamiento, Recuperación y Valoración de Residuos	SGNU No Urbanizable
SUZ (D) Delimitado	SNU ET Transición Tramo Urbano del Ebro	SNU G (NRT) Núcleos Rurales Tradicionales	
SUZ No Delimitado	SNU ES (** Sectorial y Complementaria		

**CLASIFICACIÓN DEL SUELO**



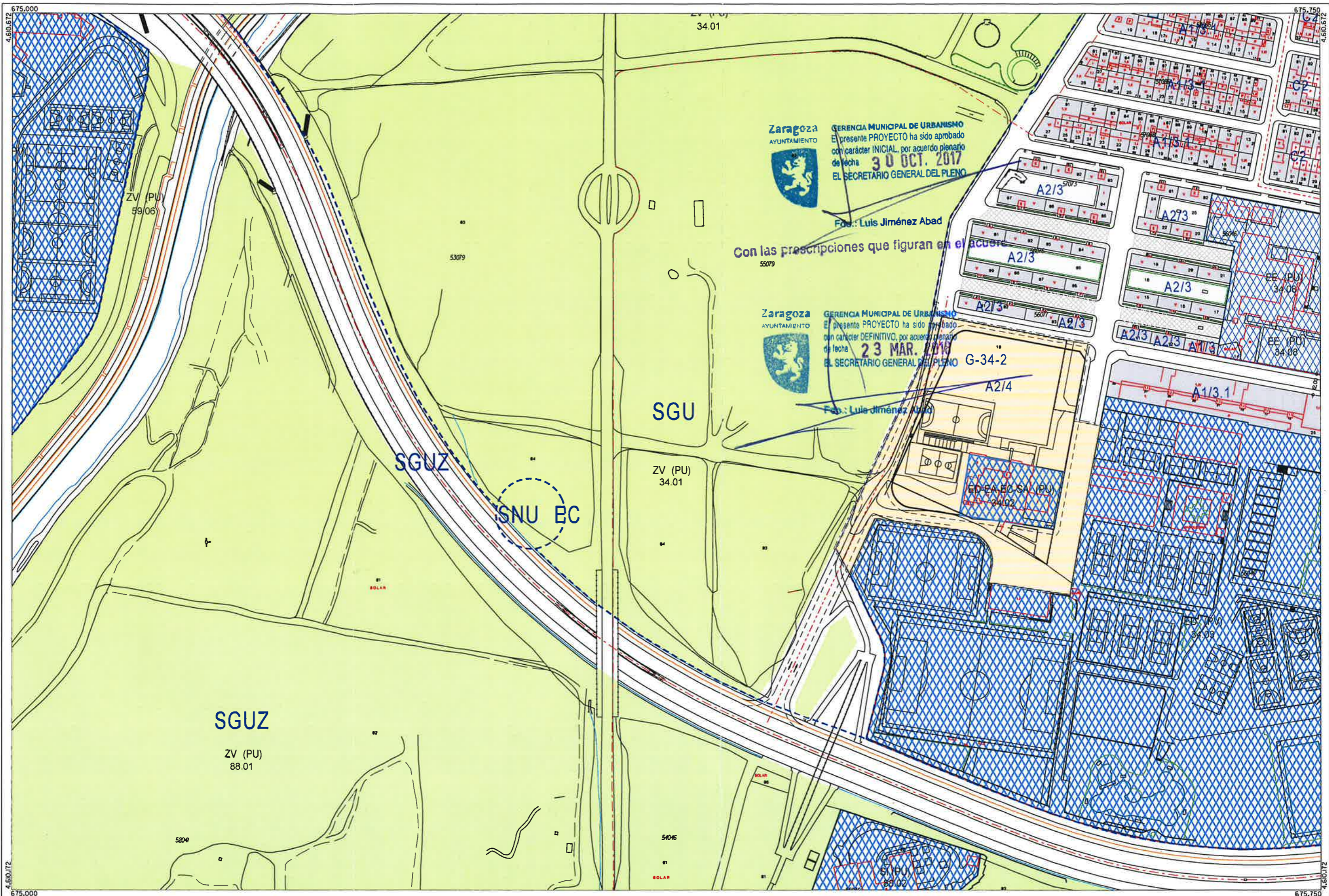
ESCALA 1/5.000





	<b>SUELO URBANO</b> A 1 A 2 A 3 A 4 B C D E A 6, H Áreas F y G Áreas K	<b>SUELO URBANIZABLE</b> Residencial Usos Productivos PLANEAMIENTO RECOGIDO Residencial Otros Usos	<b>SUELO NO URBANIZABLE</b> GENÉRICO Cuevas Tratamiento Residuos Núcleos Rurales Tradicionales ESPECIAL Sotos y Riberas Otros Espacios Cauces y Canales Masas Arbóreas Repoblación Forestal	Vaguadas y Barrancos Suelo Estepario Huerta Honda Secano Tradicional Vales Áreas de la Defensa Patrimonio Cultural Transición al Ebro Vías Pecuarias Vial Ferrocarril Límite Servidumbre Aeronáutica	Zona verde Equipamiento Terminales de Transporte y Actividades Logísticas Caminos
--	---	---	---	---	--





SUELO URBANO CONSOLIDADO		NO CONSOLIDADO	
A1*	B *	E	
A2*	C 1	H 1	
A3*	C 2	H 2	
A4*	D 1	F, G, K	Área de Intervención
A6*	D 2	AC	Área de Convenio

(\* Grado)

SUELO URBANIZABLE	
SUZ	No Delimitado
SUZ (D)	Delimitado

SISTEMAS GENERALES	
SGU	Urbano
SGUZ	Urbanizable
SGNU	No Urbanizable

SUELO NO URBANIZABLE ESPECIAL	
SNU EN (**)	Ecosistema Natural
SNU EP (**)	Productivo Agrario
SNU EC	Patrimonio Cultural
SNU ET	Transición al Ebro
SNU ES (**)	Sectorial y Complementaria

(\*\* Categoría)

GENÉRICO	
SNU G (C)	Cuevas
SNU G (VT)	Vertido y Tratamiento de Residuos
SNU G (NRT)	Núcleos Rurales Tradicionales

Planeamiento Recogido
Límite de área
Zona verde
Equipamientos y Servicios
Parcela edificable
Nueva alineación
Espacio libre privado



# CALIFICACIÓN Y REGULACIÓN DEL SUELO