

PLAN GENERAL DE ORDENACIÓN URBANA DE ZARAGOZA

MODIFICACIÓN

PLANOS

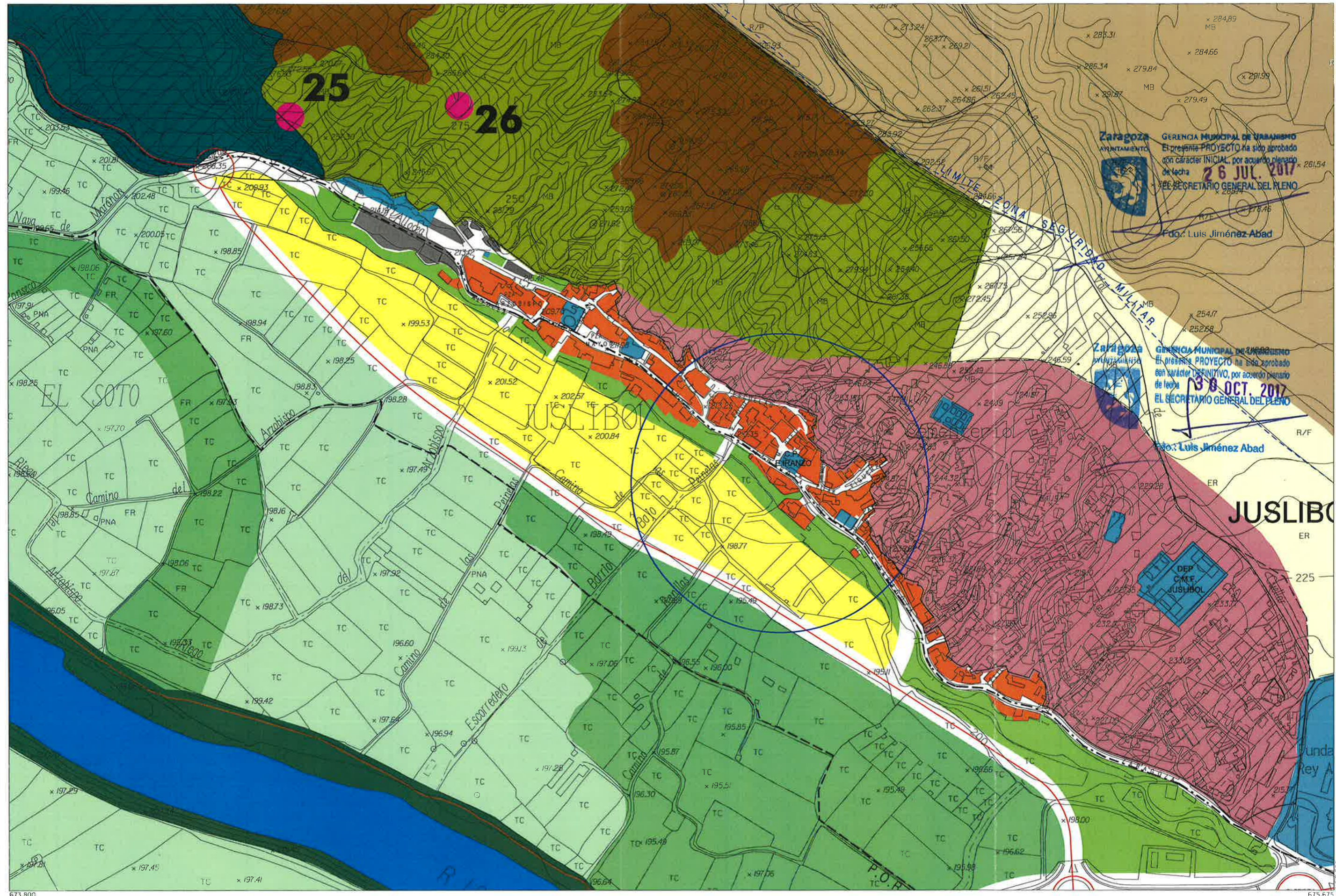
147

NUEVA ORDENACIÓN

MA 143.

ESTRUCTURA URBANÍSTICA

CALIFICACIÓN y REGULACIÓN DEL SUELO



JUNIO 2017



SUELO URBANO

A 1	C
A 2	D
A 3	E
A 4	A 6, H
B	Áreas F y G
	Áreas K

SUELO URBANIZABLE

Residencial
Usos Productivos
PLANEAMIENTO RECOGIDO
Residencial
Otros Usos

SUELO NO URBANIZABLE

GENÉRICO	ESPECIAL
Cuevas	Sotos y Riberas
Tratamiento Residuos	Otros Espacios
Núcleos Rurales Tradicionales	Cauces y Canales
	Masas Arbóreas
	Repoblación Forestal

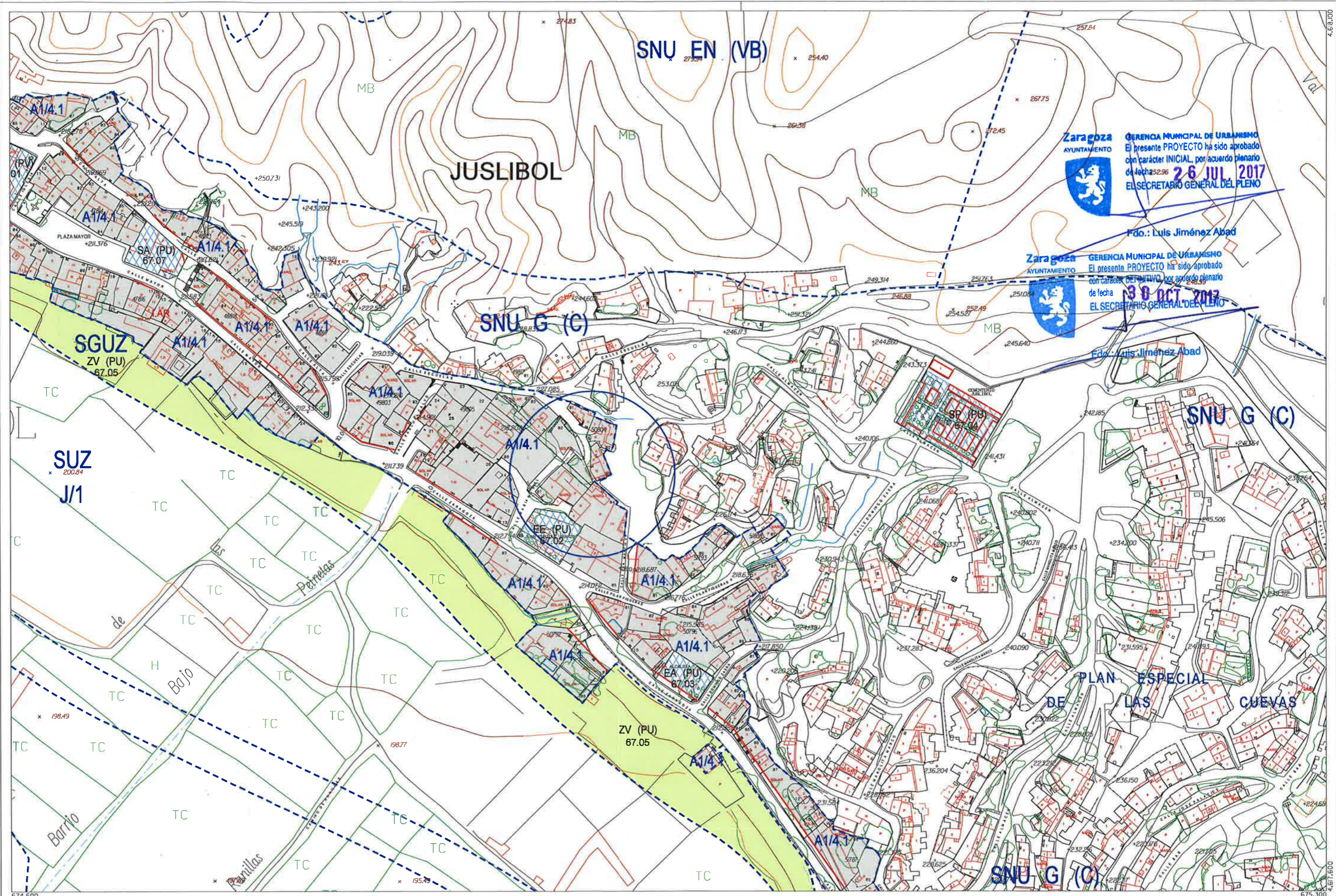
Vaguadas y Barrancos	Áreas de la Defensa
Suelo Estepario	Patrimonio Cultural
Huerta Honda	Transición al Ebro
Regadío Alto	Vías Pecuarias
Secano Tradicional	Vial
Vales	Ferrocarril
	Límite Servidumbre Aeronáutica

Zona verde	Equipamiento
Terminales de Transporte y Actividades Logísticas	Caminos

ESQUEMA DE SITUACIÓN

11	12	13
20	21	22
29	30	31

MODIFICACIÓN AISLADA 147
NUEVA ORDENACIÓN
 ESCALA 1/5.000
 0 50 100 200 m



Zaragoza AYUNTAMIENTO
 GERENCIA MUNICIPAL DE URBANISMO
 El presente PROYECTO ha sido aprobado con carácter INICIAL por acuerdo plenario de fecha 26 JUL 2017
 EL SECRETARIO GENERAL DEL PLENO

Fdo.: Luis Jiménez Abad

Zaragoza AYUNTAMIENTO
 GERENCIA MUNICIPAL DE URBANISMO
 El presente PROYECTO ha sido aprobado con carácter DEFINITIVO por acuerdo plenario de fecha 30 OCT 2017
 EL SECRETARIO GENERAL DEL PLENO

Fdo.: Luis Jiménez Abad

JUNIO 2017



SUELO URBANO	
CONSOLIDADO	NO CONSOLIDADO
A1ª B*	E
A2ª C 1	H 1
A3ª C 2	H 2
A4ª D 1	F, G, K Área de Intervención
A6ª D 2	AC Área de Convenio

(* Grado)

SUELO URBANIZABLE	
SUZ	No Delimitado
SUZ (D)	Delimitado

SISTEMAS GENERALES	
SGU	Urbano
SGUZ	Urbanizable
SGNU	No Urbanizable

SUELO NO URBANIZABLE ESPECIAL	
SNU EN (*)	Ecosistema Natural
SNU EP (**)	Productivo Agrario
SNU EC	Patrimonio Cultural
SNU ET	Transición al Ebro
SNU ES (**)	Sectorial y Complementaria

(*) Categoría

GENÉRICO	
SNU G (C)	Cuevas
SNU G (VI)	Vertido y Tratamiento de Residuos
SNU G (NRT)	Núcleos Rurales Tradicionales

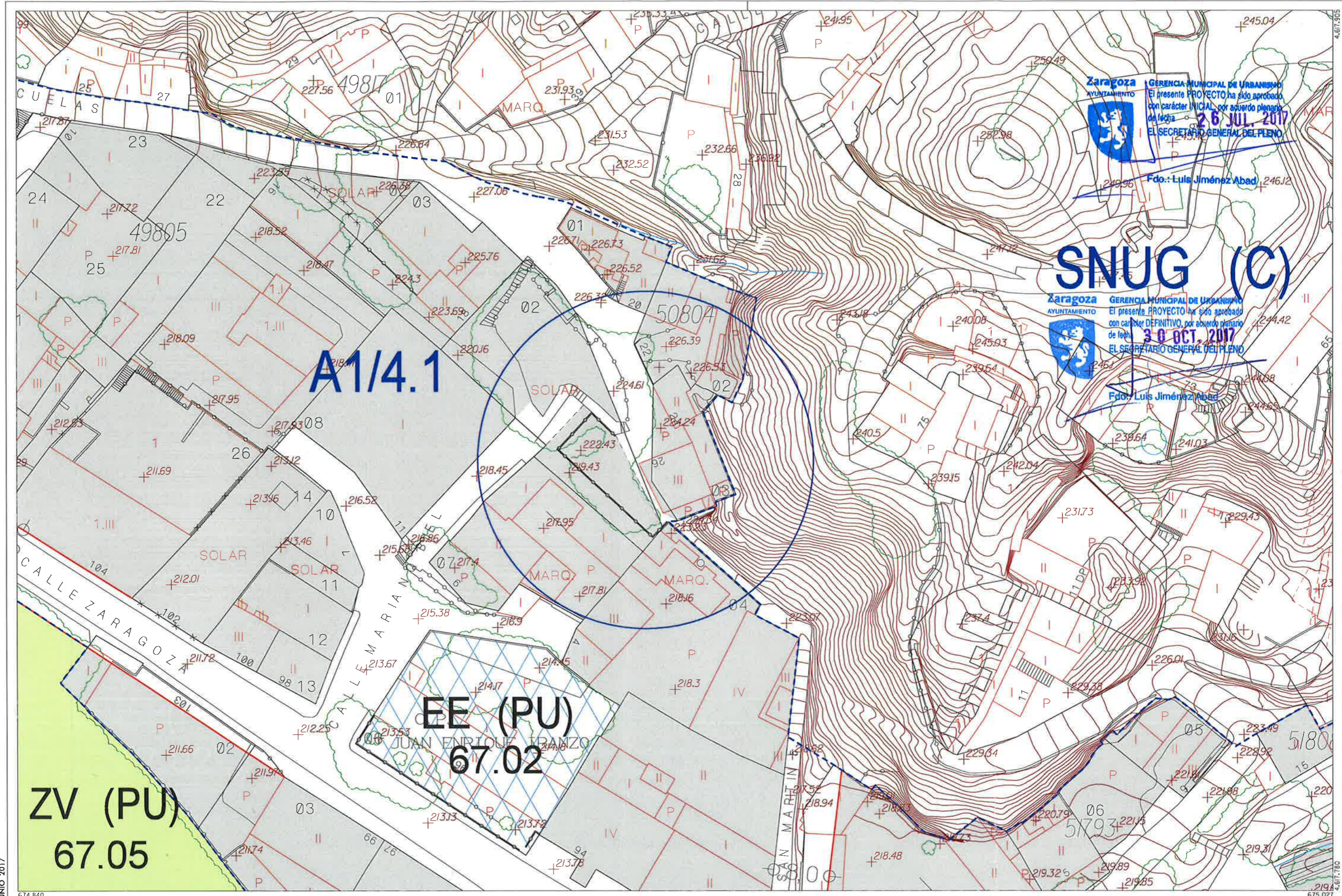
	Planeamiento Recogido
	Límite de área
	Zona verde
	Equipamientos y Servicios
	Parcela edificable
	Nueva alineación
	Espacio libre privado

ESQUEMA DE SITUACIÓN	
J 10	K 10
J 11	K 11

ESCALA 1/2.000

MODIFICACIÓN AISLADA 147
NUEVA ORDENACIÓN





JUNIO 2017

674.840

675.021



SUELO URBANO	
CONSOLIDADO	NO CONSOLIDADO
A1 ^r B *	E
A2 ^r C 1	H 1
A3 ^r C 2	H 2
A4 ^r D 1	F, G, K Área de Intervención
A6 ^r D 2	AC Área de Convenio
(* Grado)	

SUELO URBANIZABLE	
SUZ	No Delimitado
SUZ (D)	Delimitado

SISTEMAS GENERALES	
SGU	Urbano
SGUZ	Urbanizable
SGNU	No Urbanizable

SUELO NO URBANIZABLE	
ESPECIAL	GENÉRICO
SNU EN (*) Ecosistema Natural	SNU G (C) Cuevas
SNU EP (**) Productivo Agrario	SNU G (VI) Vertido y Tratamiento de Residuos
SNU EC Patrimonio Cultural	SNU G (NRT) Núcleos Rurales Tradicionales
SNU ET Transición al Ebro	
SNU ES (***) Sectorial y Complementaria	
(** Categoría)	

	Planeamiento Recogido
	Límite de área
	Zona verde
	Equipamientos y Servicios
	Parcela edificable
	Nueva alineación
	Espacio libre privado

MODIFICACIÓN AISLADA 147

NUEVA ORDENACIÓN

ESCALA 1/500

