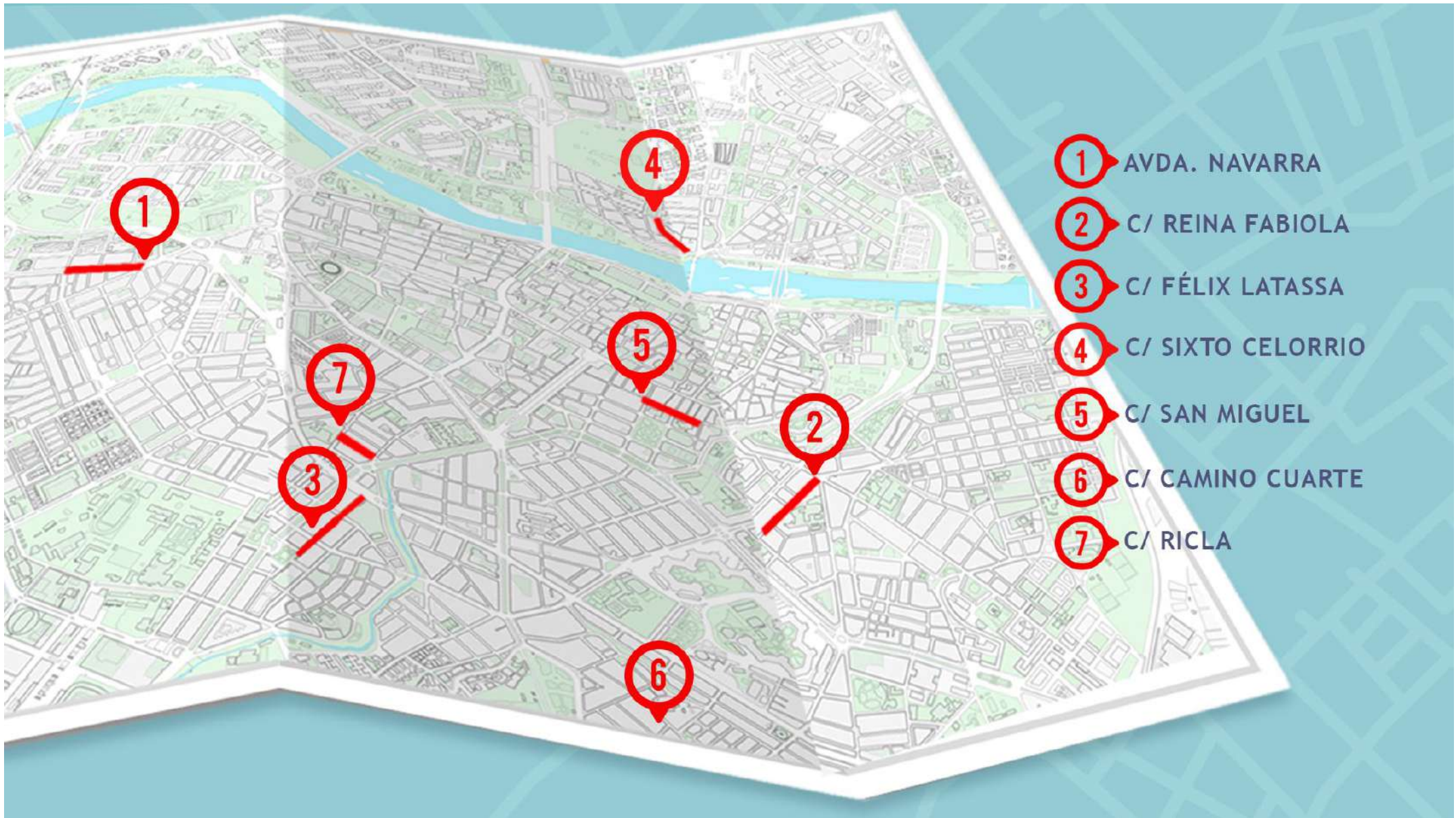


OPERACION CALLES

PLAN DE REFORMAS INTEGRALES





- 1 AVDA. NAVARRA
- 2 C/ REINA FABIOLA
- 3 C/ FÉLIX LATASSA
- 4 C/ SIXTO CELORRIO
- 5 C/ SAN MIGUEL
- 6 C/ CAMINO CUARTE
- 7 C/ RICLA


11,4 millones
de euros




reforma
integral




 *Mejores servicios esenciales*

 *Ciudad más accesible y saludable*

 *Impulso para la reactivación económica*

CRITERIOS



- *Espacios más amplios para el peatón*
 - *Ciudades inclusivas y accesibles*
 - *Sistemas de movilidad sostenible*
- *Ampliación y mejora de espacios verdes*
- *Gestión sostenible del ciclo integral del agua*
- *Eficiencia energética y reducción de emisiones*

ACTUACIONES



AVDA. DE NAVARRA

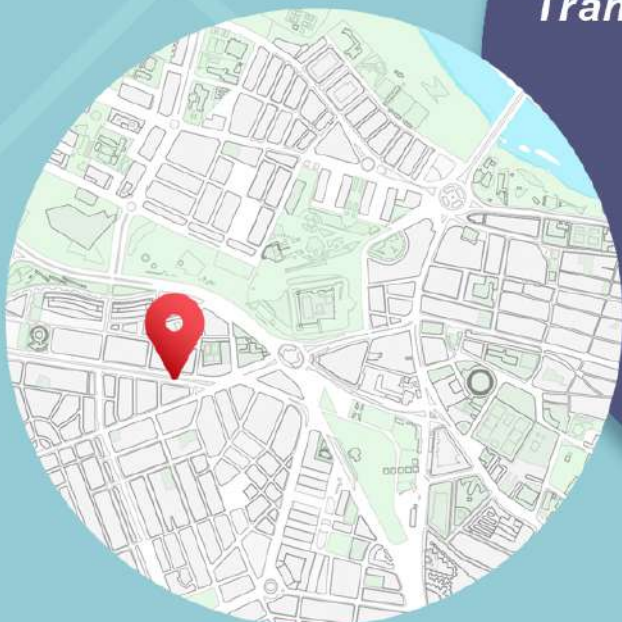
**Superficie:
14.400 m²
Presupuesto:
5,3 millones €**

Transformación de la antigua carretera nacional en una calle pensada para las personas.

Elaboración anteproyecto de reforma de toda la avenida.

+

*Ejecución reforma integral Fase 1
(Avda Madrid – Paseo Calanda)*



AVDA. DE NAVARRA

(Avda. Madrid - P^o Calanda)

Fase 1

Superficie:
14.400 m²
Presupuesto:
5,3 millones €

- . red de saneamiento
- . red de abastecimiento de agua
- . accesibilidad
- . carril para movilidad sostenible
- . reducción espacio para otros vehículos
- . arbolado y zonas verdes
- . alumbrado
- . pavimentación



C/REINA FABIOLA

**Superficie:
6.000 m²
Presupuesto:
1,7 millones €**



- . red de saneamiento
- . red de abastecimiento de agua
- . accesibilidad
- . arbolado
- . pavimentación y sistemas de drenaje
- . mejora acceso servicios de emergencia
- . alumbrado

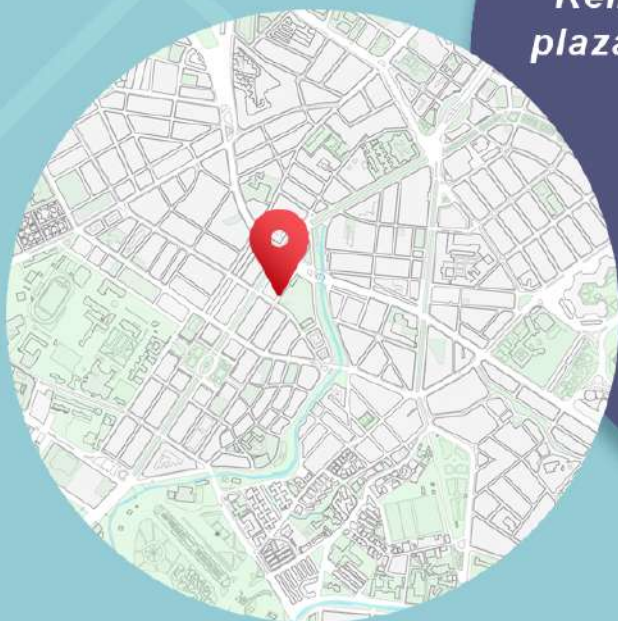


C/FELIX LATASSA

**Superficie:
4.800 m²
Presupuesto:
1,4 millones €**

Remodelación del eje de conexión entre la plaza San Francisco y la estación intermodal de Goya hacia el Huerva

- . red de saneamiento
- . red de abastecimiento de agua
- . ampliación espacio peatonal
 - . accesibilidad
- . mejora acceso servicios de emergencia
 - . arbolado
 - . alumbrado



C/SIXTO CELORRIO

**Superficie:
4.125 m²
Presupuesto:
978.000 €**

*Reforma integral de la conexión entre
la plaza San Gregorio y el Parque del Tío Jorge
con la Ribera del Ebro y el Puente de Piedra*

- . red de saneamiento
- . ampliación espacio peatonal
- . accesibilidad
- . arbolado
- . alumbrado
- . pavimentación



C/SAN MIGUEL

Superficie:
2.640 m²
Presupuesto:
740.000 €

Renovación integral

C/ Arquitecto Magdalena a C/ Comandante Ripollés

Renovación pavimento

C/ Arquitecto Magdalena a C/ Isaac Peral

- . red de saneamiento
- . red de abastecimiento de agua
- . accesibilidad
- . prioridad peatonal
- . integración paisajística
- . alumbrado
- . pavimentación



C/CAMINO DE CUARTE

(PLAZA DE LAS CANTERAS - C/CABAÑERA)

Superficie:

2.500 m²

Presupuesto:

681.000 €

- . red de saneamiento
- . red de abastecimiento de agua
- . ampliación espacio peatonal
- . accesibilidad
- . arbolado
- . alumbrado
- . pavimentación



C/ RICLA

**Superficie:
1.950 m²
Presupuesto:
629.000 €**

- . red de saneamiento
- . red de abastecimiento de agua
- . accesibilidad
- . mejora del arbolado
- . pavimentación y sistemas de drenaje





Zaragoza
AYUNTAMIENTO